

تونس

من خلال التعداد العام للسكان والسكنى لسنة 2014

TUNIS

A travers le Recensement Général de la
Population et de l'Habitat 2014

Préface		توطئة
Caractéristiques démographiques de la population		الخصائص الديموغرافية للسكان
Répartition de la population par groupe d'âge, milieu et sexe	3	التوزيع النسبي للسكان حسب الفئة العمرية والوسط والجنس
Répartition de la population 15 ans et plus par état matrimonial	6	التوزيع النسبي للسكان 15 سنة فما فوق حسب الحالة الزوجية
Caractéristiques éducationnelles de la population		الخصائص التربوية للسكان
Répartition de la population 10 ans et plus par niveau d'instruction, milieu et sexe	11	التوزيع النسبي للسكان 10 سنوات فما فوق حسب المستوى التعليمي والوسط والجنس
Répartition de la population selon les indicateurs éducationnels, selon le milieu et le sexe	15	التوزيع النسبي للسكان حسب المؤشرات التربوية حسب الوسط والجنس
Caractéristiques économiques de la population		الخصائص الإقتصادية للسكان
Répartition de la population 15 ans et plus selon l'activité, milieu et sexe	20	التوزيع النسبي للسكان 15 سنة فما فوق حسب النشاط والوسط والجنس
Répartition des occupés 15 ans et plus selon le niveau d'instruction, milieu et sexe	23	التوزيع النسبي للسكان المشغولين 15 سنة فما فوق حسب المستوى التعليمي والوسط والجنس
Répartition des occupés 15 ans et plus selon le secteur d'activité, milieu et sexe	26	التوزيع النسبي للسكان المشغولين 15 سنة فما فوق حسب قطاع النشاط والوسط والجنس
Répartition des chômeurs 15 ans et plus selon le niveau d'instruction, milieu et sexe	30	التوزيع النسبي للسكان العاطلين عن العمل 15 سنة فما فوق حسب المستوى التعليمي والوسط والجنس
Répartition des chômeurs par groupe d'âge, milieu et sexe	33	التوزيع النسبي للسكان العاطلين عن العمل 15 سنة فما فوق حسب الفئة العمرية والوسط والجنس
Caractéristiques des ménages et leurs conditions de vie		خصائص الأسر وظروف عيشها
Répartition des ménages selon la source d'eau potable au niveau délégation et milieu	38	توزيع الأسر حسب مصادر التزود بالماء الصالح للشرب على مستوى المعتمدية والوسط
Répartition des ménages selon la source d'énergie et son utilisation au niveau délégation et milieu	40	توزيع الأسر حسب مصادر الطاقة واستعملاتها على مستوى المعتمدية والوسط
Répartition des ménages selon le mode d'occupation, mode propriété au niveau délégation et milieu	42	توزيع الأسر حسب صفة سكن الأسرة وكيفية الملكية على مستوى المعتمدية والوسط
Répartition des ménages par la possession des moyens de loisir, au niveau délégation et milieu	43	توزيع الأسر حسب نسبة إمتلاك وسائل الترفيه على مستوى المعتمدية والوسط
Répartition des ménages selon la possession des électro ménagers au niveau délégation et milieu	44	توزيع الأسر حسب نسبة إمتلاك مواد التجهيز المنزلي على مستوى المعتمدية والوسط
Répartition des ménages selon la possession des moyens d'information et de communication au niveau de délégation et milieu	45	توزيع الأسر حسب نسبة إمتلاك وسائل الإتصال على مستوى المعتمدية والوسط
Caractéristiques des logements		خصائص المساكن
Répartition des logements par type au niveau délégation et milieu	47	توزيع المساكن حسب النوع على مستوى المعتمدية والوسط
Répartition des logements par nombre de pièces au niveau délégation et milieu	48	توزيع المساكن حسب عدد الغرف على مستوى المعتمدية والوسط
Répartition des logements par superficie couverte au niveau délégation et milieu	49	توزيع المساكن حسب المساحة المغطاة على مستوى المعتمدية والوسط
Répartition des logements par mode d'occupation au niveau délégation et milieu	51	توزيع المساكن حسب الإستغلال على مستوى المعتمدية والوسط
Répartition des logements par raccordements aux réseaux de services d'infrastructures au niveau délégation et milieu	53	توزيع المساكن حسب الإرتباط بشبكات خدمات البنية الأساسية على مستوى المعتمدية والوسط

Pourcentage des logements équipés de facilités et le nombre des logements sans facilités par délégation et milieu	54	توزيع المساكن حسب المجهزة بالمرافق وعدد المساكن الغير المجهزة على مستوى المعتمدية والوسط
Répartition des logements selon la distance séparant le logement du plus proche jardin d'enfant et école primaire par délégation et milieu	55	توزيع المساكن حسب المسافة التي تفصل المسكن عن أقرب روضة أو محضنة أطفال ومدرسة إبتدائية على مستوى المعتمدية والوسط
Répartition des logements selon la distance séparant le logement du plus proche collège ou lycée , par délégation et milieu	56	توزيع المساكن حسب المسافة التي تفصل المسكن عن أقرب مدرسة إعدادية والمعهد على مستوى المعتمدية والوسط
Répartition des logements selon la distance séparant le logement du plus proche Dispensaire ou hopital local , par délégation et milieu	57	توزيع المساكن حسب المسافة التي تفصل المسكن عن أقرب مستوصف أو مستشفى محلي على مستوى المعتمدية والوسط
Répartition des logements selon la distance séparant le logement du plus proche établissement sportif et des jeunes , par délégation et milieu	58	توزيع المساكن حسب المسافة التي تفصل المسكن عن أقرب منشأة شبابية أو رياضية على مستوى المعتمدية والوسط
Caractéristiques migratoire entre 2009-2014		خصائص الهجرة بين 2009-2014
Répartition des migrants selon la délégation de résidence en 2014 et raisons de sortie, sexe et milieu entre 2009 et 2014	61	توزيع المهاجرين حسب معتمدية الإقامة سنة 2014 وأسباب المغادرة والجنس والوسط بين 2009-2014
Répartition des immigrants et des émigrants selon la délégation de résidence, les raisons d'émigration , sexe et milieu entre 2009 et 2014	64	الهجرة الخارجية: توزيع الوافدين والمغادرين خلال فترة 2009-2014 حسب معتمدية الإقامة وأسباب المغادرة والجنس والوسط
Liste des tableaux	83	قائمة الجداول

L'Institut National de la Statistique a réalisé les travaux de dénombrement entre 23 Avril et 20 Mai 2014. Dans une première phase, il a commencé l'exploitation des données en produisant les premiers indicateurs relatifs au nombre de la population, logements et ménages au niveau de toutes les divisions administratives (Gouvernorat, Délégation, Secteur, Municipalité et arrondissement). Ces indicateurs sont désagrégés par milieu.

Au deuxième phase, l'INS a démarré l'exploitation de 23% des questionnaires du recensement afin de diffuser les premiers résultats relatifs aux caractéristiques démographiques, éducationnelles et économiques, et les caractéristiques de la migration interne et externe, et le transport et la couverture sociale de la population ainsi que leurs conditions de vie et ceci par gouvernorat et par milieu.

Dans une troisième phase, l'INS a poursuivi l'exploitation exhaustive des questionnaires du recensement qui a abouti à des résultats détaillés au niveau de toutes les divisions administratives, objet de cette publication contenant les indicateurs relatifs aux thèmes suivants :

- Caractéristiques démographiques relatives aux structures par âge et par état matrimonial de la population
- Caractéristiques éducationnelles relatives aux niveaux d'instruction, an alphabétisation, utilisation de l'internet et taux de scolarisation,
- Caractéristiques économiques relatives à la population active occupée et chômeurs,
- Conditions d'habitat,
- Conditions de vie des ménages relatives à l'infrastructure et la possession d'équipements,
- La migration interne et ses raisons,
- La migration externe et ses raisons.

Tous ces indicateurs sont présentés selon le milieu communal et non communal et une désagrégation par sexe pour les individus.

A chaque gouvernorat est consacré un livret contenant tous ces indicateurs classés par thème (24 livrets).

أنجز المعهد الوطني للإحصاء الأشغال الميدانية للتعداد العام للسكان والسكنى خلال الفترة المتراوحة بين 23 أبريل و 20 ماي 2014، ثم انطلق في معالجة المعطيات واستغلال نتائجها ونشرها، ثم قام المعهد في مرحلة أولى بنشر النتائج المتعلقة بعدد السكان والمساكن والأسر على مستوى الوحدات الإدارية المتمثلة في الولاية والمعتمدية والمنطقة أو العمادة ميوبة حسب الوسط.

وتم في مرحلة ثانية استغلال عينة مكونة من خمس استمارات التعداد واستخراج النتائج الأولى المتعلقة بالخصائص الديمغرافية والتربوية والاقتصادية وخصائص الهجرة الداخلية والخارجية والنقل والتغطية الاجتماعية وظروف عيش الأسر وذلك على مستوى الولايات والوسط.

وفي مرحلة ثالثة عمل المعهد على استغلال كلّ استمارات التعداد بشكل شامل مكن من استخراج النتائج المفصلة على مستوى كلّ الوحدات الإدارية وتهم كلّ المحاور الواردة بالاستمارة موضوع هذه النشرة التي تتضمن بيانات ومؤشرات على مستوى المعتمديات وتتعلق أساسا بـ:

- الخصائص الديمغرافية للسكان من حيث الهيكلية العمرية والحالة المدنية،
- الخصائص التربوية للسكان من حيث المستوى التعليمي ومستوى الأمية واستعمال الأنترنت ونسب التمدرس،
- الاشتغال حسب القطاعات والمستوى التعليمي والبطالة حسب المستوى التعليمي والهيكلية العمرية للسكان،
- ظروف السكن من حيث خاصية المسكن،
- ظروف عيش الأسرة من حيث ولوجها للخدمات الأساسية وامتلاكها للتجهيزات الضرورية،
- الهجرة الداخلية وأسبابها،
- الهجرة الخارجية وأسبابها،


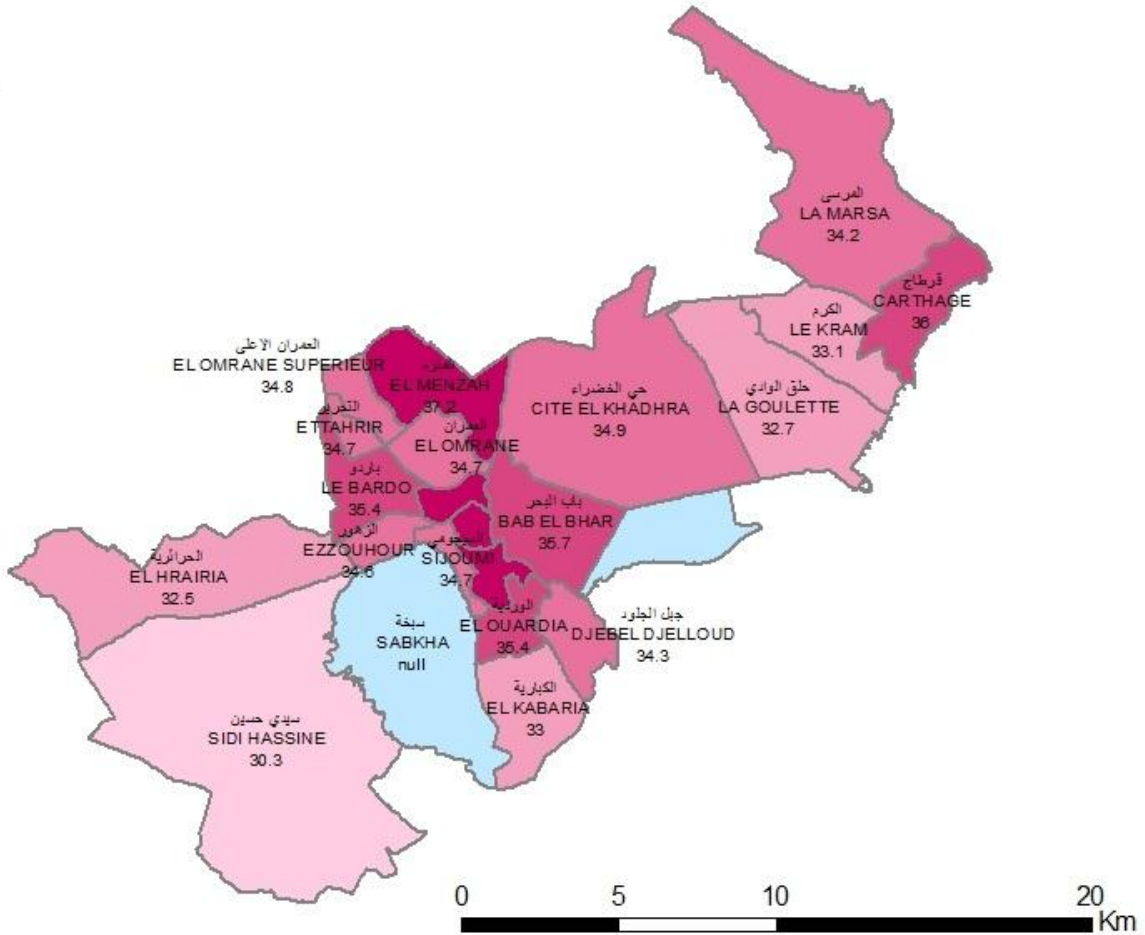
وتجدر الإشارة إلى أنّ هذه المعطيات ميوبة حسب الوسط (بلدي وغير بلدي) وحسب الجنس بالنسبة للبيانات المتعلقة بالسكان. بالإضافة إلى أنّه وقع إعداد نشرات تتضمن هذه المؤشرات لكلّ ولاية من ولايات الجمهورية (24 نشرية).

الخصائص الديموغرافية للسكان

Caractéristiques démographiques

متوسط العمر

Age moyen



البيانات

حدود المجتمعات

سبخة

متوسط العمر (سنة)

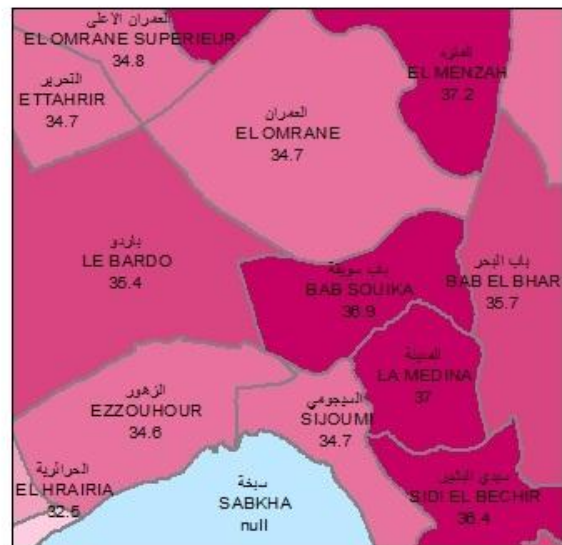
[30.30 - 30.30]

[33.10 - 30.31]

[34.90 - 33.11]

[36.00 - 35.91]

[37.20 - 36.01]



التوزيع النسبي للسكان حسب الفئة العمرية و الوسط و الجنس (%)
Répartition de la population par groupe d'âge, milieu et sexe (%)

Milieu Communal Total sexe

وسط بلدي مجموع الجنسين

المعتدية	عدد السكان	4 - 0 سنوات/ans	9 - 5 سنوات/ans	14 - 10 سنوات/ans	19 - 15 سنة/ans	29 - 20 سنة/ans	39 - 30 سنة/ans	49 - 40 سنة/ans	59 - 50 سنة/ans	60 سنة فما فوق ans et plus	Delegation
قرطاج	24216	6,54	6,45	5,72	6,67	17,62	14,09	13,98	13,19	15,74	Carthage
المدينة	21400	5,24	5,13	6,12	7,12	16,87	14,33	15,52	14,52	15,15	Le Medina
باب بحر	36210	5,08	4,36	4,31	5,26	24,29	19,08	12,90	10,90	13,82	Bab Bhar
باب سويقة	29185	5,73	5,31	5,60	6,29	17,47	15,17	14,56	14,15	15,72	Bab Souika
العمران	42208	7,61	6,59	6,43	6,76	16,35	15,44	15,24	12,67	12,91	Elomrane
العمران الأعلى	55513	7,33	6,11	5,84	6,54	17,76	16,82	13,68	11,98	13,94	Elomrane Supérieur
التحريز	21709	7,77	6,48	6,06	6,60	16,03	16,49	14,39	12,66	13,52	Ettahrir
المنزه	41830	5,98	5,64	5,75	6,46	17,53	14,57	12,65	12,64	18,79	El Menzah
حي الخضراء	35173	6,81	5,56	5,42	5,60	20,76	17,04	13,67	11,80	13,35	Cité Elkhadra
بارو	71961	7,09	6,33	6,06	6,26	17,03	15,73	14,58	12,59	14,33	Le Bardo
السيجومي	33870	7,47	6,51	6,31	6,84	16,56	16,40	14,48	12,04	13,41	Sijoumi
الزهور	40728	7,71	7,09	6,51	6,33	15,26	16,70	15,14	12,00	13,26	Ezzouhour
الحرارية	110184	9,36	7,22	6,60	6,62	16,68	17,59	13,99	11,12	10,81	Elhrairia
سبدي حسين	109672	9,87	8,10	7,56	7,83	18,01	16,63	13,48	10,76	7,75	Sidi Hassine
الوردية	32147	7,29	6,54	6,14	7,22	15,70	14,18	15,14	13,93	13,86	El Ourdia
الكارية	86024	8,53	7,02	6,52	7,01	17,71	16,14	13,33	12,49	11,25	El Kabaria
سبدي البشير	27749	5,80	5,57	5,80	6,62	18,02	15,08	14,35	13,32	15,44	Sidi El Bechir
جبل الجلود	23638	8,14	6,65	6,38	6,72	15,60	16,93	14,49	12,49	12,61	Djbel Djloud
حلق الوادي	45711	8,95	7,08	5,66	6,04	17,84	18,95	13,93	11,34	10,20	La Goulette
الكرم	74132	8,90	6,72	6,08	6,49	17,10	17,68	14,20	12,07	10,75	IE Kram
المرسى	92987	7,87	6,48	6,21	6,89	16,80	16,63	13,85	12,40	12,87	La Marsa
المجموع	1056247	7,88	6,60	6,23	6,67	17,45	16,52	14,03	12,13	12,50	Total
مجموع الجمهورية	7437551	9,03	7,66	7,06	7,50	17,23	16,05	13,38	11,13	10,96	Total Tunisie

التوزيع النسبي للسكان حسب الفئة العمرية و الوسط و الجنس (%)
Répartition de la population par groupe d'âge, milieu et sexe (%)

Milieu Communal Masculin

وسط بلدي ذكور

المunicipية	عدد السكان	4 - 0 سنوات	4 - 0 ans/سنوات	9 - 5 سنوات	9 - 5 ans/سنوات	14 - 10 سنة	14 - 10 ans/سنة	19 - 15 سنة	19 - 15 ans/سنة	29 - 20 سنة	29 - 20 ans/سنة	39 - 30 سنة	39 - 30 ans/سنة	49 - 40 سنة	49 - 40 ans/سنة	59 - 50 سنة	59 - 50 ans/سنة	60 سنة فما فوق	60 ans et plus
قرطاج	11890	7,03	7,03	6,91	6,91	6,26	6,26	6,85	6,85	17,10	17,10	13,72	13,72	13,33	13,33	13,31	13,31	15,48	15,48
المدينة	11128	5,30	5,30	5,08	5,08	6,24	6,24	7,69	7,69	18,07	18,07	14,52	14,52	15,10	15,10	14,93	14,93	13,06	13,06
باب بحر	19228	4,86	4,86	4,21	4,21	4,28	4,28	5,31	5,31	26,54	26,54	20,43	20,43	12,43	12,43	9,98	9,98	11,97	11,97
باب سويقة	14463	5,83	5,83	5,56	5,56	5,80	5,80	6,45	6,45	18,24	18,24	15,63	15,63	14,49	14,49	14,44	14,44	13,55	13,55
العمران	20775	8,05	8,05	6,76	6,76	6,58	6,58	7,04	7,04	16,26	16,26	14,98	14,98	15,47	15,47	13,13	13,13	11,74	11,74
العمران الأعلى	27767	7,65	7,65	6,32	6,32	6,17	6,17	6,74	6,74	17,72	17,72	16,60	16,60	13,67	13,67	11,55	11,55	13,57	13,57
التحرير	10804	8,26	8,26	6,89	6,89	6,04	6,04	6,75	6,75	16,50	16,50	16,21	16,21	14,23	14,23	12,36	12,36	12,73	12,73
المنزه	20257	6,72	6,72	5,94	5,94	6,03	6,03	6,51	6,51	16,79	16,79	14,21	14,21	11,96	11,96	12,41	12,41	19,45	19,45
حي الخضراء	17547	6,97	6,97	5,37	5,37	5,63	5,63	5,48	5,48	20,83	20,83	16,77	16,77	13,85	13,85	12,37	12,37	12,73	12,73
باردو	35437	7,49	7,49	6,54	6,54	6,44	6,44	6,61	6,61	17,25	17,25	15,22	15,22	14,46	14,46	12,70	12,70	13,28	13,28
السيجومي	16970	7,57	7,57	6,94	6,94	6,53	6,53	7,04	7,04	17,16	17,16	16,54	16,54	14,84	14,84	11,91	11,91	11,48	11,48
الزهور	20035	8,09	8,09	7,36	7,36	6,73	6,73	6,77	6,77	15,13	15,13	15,83	15,83	15,46	15,46	12,33	12,33	12,30	12,30
الحرارية	55329	9,59	9,59	7,47	7,47	6,84	6,84	6,77	6,77	16,14	16,14	17,32	17,32	14,12	14,12	11,21	11,21	10,54	10,54
سدي حسين	55895	9,97	9,97	8,33	8,33	7,78	7,78	7,92	7,92	17,49	17,49	16,45	16,45	13,30	13,30	10,93	10,93	7,84	7,84
الوردية	15728	7,76	7,76	6,76	6,76	6,63	6,63	7,25	7,25	16,05	16,05	13,62	13,62	15,11	15,11	14,32	14,32	12,51	12,51
الكارية	42923	8,92	8,92	7,26	7,26	6,70	6,70	7,31	7,31	17,39	17,39	15,83	15,83	13,02	13,02	12,32	12,32	11,26	11,26
سدي البشير	13689	5,90	5,90	5,84	5,84	6,07	6,07	6,61	6,61	19,17	19,17	15,55	15,55	14,05	14,05	13,48	13,48	13,33	13,33
جبل الطود	11625	8,40	8,40	6,77	6,77	6,75	6,75	6,69	6,69	15,49	15,49	17,17	17,17	14,70	14,70	12,36	12,36	11,66	11,66
حلق الوادي	22889	9,08	9,08	7,44	7,44	5,47	5,47	6,30	6,30	17,50	17,50	18,64	18,64	13,88	13,88	11,73	11,73	9,96	9,96
الكرم	37127	9,27	9,27	6,97	6,97	6,13	6,13	6,85	6,85	16,86	16,86	16,87	16,87	14,25	14,25	12,25	12,25	10,55	10,55
المرسي	46639	8,11	8,11	6,70	6,70	6,51	6,51	7,14	7,14	16,63	16,63	16,21	16,21	13,55	13,55	12,41	12,41	12,74	12,74
المجموع	528145	8,15	8,15	6,81	6,81	6,44	6,44	6,88	6,88	17,44	17,44	16,29	16,29	13,92	13,92	12,18	12,18	11,88	11,88
مجموع الجمهورية	3713504	9,34	9,34	7,92	7,92	7,29	7,29	7,66	7,66	16,90	16,90	15,55	15,55	13,32	13,32	11,31	11,31	10,72	10,72

التوزيع النسبي للسكان حسب الفئة العمرية و الوسط و الجنس (%)

Répartition de la population par groupe d'âge, milieu et sexe (%)

Milieu Communal Féminin

وسط بلدي إناث

Delegation	60 سنة فما فوق ans et plus	59 - 50 ans/سنة	49 - 40 ans/سنة	39 - 30 ans/سنة	29 - 20 ans/سنة	19 - 15 ans/سنة	14 - 10 ans/سنة	9 - 5 ans/سنوات	4 - 0 سنوات/ans	عدد السكان Population	المتعدية
Carthage	15,99	13,06	14,61	14,44	18,13	6,50	5,20	6,00	6,07	12326	قرطاج
Le Medina	17,41	14,07	15,97	14,12	15,57	6,50	5,99	5,19	5,18	10272	المدينة
Bab Bhar	15,91	11,94	13,43	17,55	21,74	5,19	4,36	4,53	5,33	16982	باب بحر
Bab Souika	17,86	13,86	14,63	14,72	16,71	6,14	5,39	5,07	5,62	14722	باب سويكة
Elomrane	14,04	12,23	15,02	15,89	16,45	6,49	6,28	6,43	7,17	21433	العمران
Elomrane Supérieur	14,31	12,41	13,68	17,04	17,80	6,34	5,52	5,90	7,01	27746	العمران الأعلى
Etrahrir	14,30	12,95	14,55	16,77	15,56	6,46	6,08	6,06	7,27	10905	التحريز
El Menzah	18,17	12,86	13,29	14,91	18,22	6,42	5,48	5,35	5,29	21573	المنزه
Cité Elkhadra	13,97	11,23	13,50	17,30	20,69	5,72	5,20	5,75	6,64	17626	حي الخضراء
Le Bardo	15,34	12,48	14,69	16,23	16,82	5,92	5,69	6,12	6,71	36524	باردو
Sijoumi	15,34	12,17	14,11	16,26	15,95	6,63	6,09	6,08	7,37	16900	السجومي
Ezzouhour	14,20	11,68	14,84	17,54	15,38	5,90	6,29	6,83	7,35	20693	الزهور
Elhrairia	11,09	11,03	13,85	17,87	17,22	6,46	6,37	6,97	9,13	54855	الحريرية
Sidi Hassine	7,66	10,59	13,67	16,83	18,56	7,73	7,34	7,85	9,77	53777	سيدي حسين
El Ourdia	15,15	13,56	15,17	14,71	15,37	7,19	5,68	6,32	6,85	16419	الوردية
El Kabaria	11,25	12,65	13,64	16,46	18,02	6,72	6,34	6,79	8,14	43101	الكلابية
Sidi El Bechir	17,49	13,16	14,64	14,63	16,91	6,63	5,53	5,31	5,70	14060	سيدي البشير
Djbel Djoud	13,53	12,62	14,28	16,69	15,71	6,75	6,02	6,53	7,87	12013	جبل الجود
La Goulette	10,45	10,95	13,99	19,26	18,19	5,77	5,84	6,72	8,83	22822	حلق الوادي
IE Kram	10,96	11,88	14,16	18,49	17,34	6,13	6,03	6,47	8,54	37005	الكرم
La Marsa	13,01	12,39	14,15	17,05	16,97	6,64	5,91	6,25	7,63	46348	المرسي
Total	13,11	12,08	14,13	16,75	17,45	6,47	6,01	6,38	7,61	528102	المجموع
Total Tunisie	11,21	10,96	13,43	16,54	17,55	7,34	6,83	7,41	8,72	3724047	مجموع الجمهورية

التوزيع النسبي للسكان 15 سنة فما فوق حسب الحالة الزوجية (%)
Répartition de la population 15 ans et plus par état matrimonial (%)

Milieu Communal Total sexe

وسط بلدي مجموع الجنسين

Delegation	مطلق Divorcé	أرمل Veuf	متزوج Marié	أعزب celibataire	عدد السكان 15 سنة فما فوق Population 15 ans et plus	المعمدية
Carthage	2,48	6,36	54,09	37,07	19686	قرطاج
Le Medina	3,75	8,37	45,16	42,72	17872	المدينة
Bab Bhar	3,43	6,99	40,23	49,34	31229	باب بحر
Bab Souika	3,78	8,92	46,14	41,16	24331	باب سويكة
Elomrane	2,44	7,18	52,67	37,71	33505	العمران
Elomrane Supérieur	1,75	5,83	54,39	38,02	44808	العمران الأعلى
Ettahrir	2,08	6,08	54,90	36,93	17301	التحرير
El Menzah	2,76	5,40	55,93	35,91	34566	المنزه
Cité Elkhadra	2,12	5,47	51,48	40,93	28919	حي الخضراء
Le Bardo	2,22	6,80	53,75	37,23	57939	باردو
Sijoumi	2,41	7,95	49,16	40,48	26999	السجومي
Ezzouhour	2,24	7,04	56,10	34,62	32048	الزهور
Elhrairia	1,58	5,26	57,88	35,28	84633	الحرايرية
Sidi Hassine	1,27	4,16	58,50	36,07	81671	سدي حسين
El Ourdia	2,43	7,52	52,32	37,73	25727	الوردية
El Kabaria	1,79	5,22	56,11	36,88	67037	الكارية
Sidi El Bechir	3,26	8,59	47,08	41,07	22984	سدي البشير
Djbel Djloud	1,86	6,96	53,55	37,63	18637	جبل الجلود
La Goulette	2,56	4,88	57,71	34,85	35796	حلق الوادي
IE Kram	2,18	5,10	58,61	34,12	58041	الكرم
La Marsa	2,39	5,44	57,99	34,17	73868	المرسى
Total	2,22	6,00	54,54	37,25	837597	المجموع
Total Tunisie	1,51	5,18	57,11	36,20	5670820	مجموع الجمهورية

التوزيع النسبي للسكان 15 سنة فما فوق حسب الحالة الزوجية (%)
Répartition de la population 15 ans et plus par état matrimonial (%)

Milieu Communal Masculin

وسط بلدي ذكور

Delegation	مطلق Divorcé	أرمل Veuf	متزوج Marié	أعزب célibataire	عدد السكان 15 سنة فما فوق Population 15 ans et plus	المعمدية
Carthage	1,83	2,22	55,56	40,38	9488	قرطاج
Le Medina	2,14	2,36	45,17	50,33	9280	المدينة
Bab Bhar	2,28	2,20	38,00	57,52	16662	باب بحر
Bab Souika	2,75	2,17	46,86	48,22	11977	باب سويقة
Elomrane	1,64	1,66	53,82	42,88	16333	العمران
Elomrane Supérieur	1,04	1,43	54,50	43,04	22173	العمران الأعلى
Etahrir	1,23	1,36	55,37	42,03	8514	التحرير
El Menzah	1,52	1,58	59,00	37,90	16471	المنزه
Cité Elkhadra	1,43	1,39	52,36	44,82	14394	حي الخضراء
Le Bardo	1,33	1,71	54,87	42,09	28181	باردو
Sijoumi	1,79	1,75	49,17	47,29	13400	السجومي
Ezzouhour	1,26	1,96	57,07	39,72	15591	الزهور
Elhrairia	0,86	1,34	57,63	40,17	42106	الحريرية
Sidi Hassine	0,61	1,02	57,44	40,93	41318	سيدي حسين
El Ourdia	1,42	1,81	53,88	42,90	12402	الوردية
El Kabaria	0,90	1,31	56,15	41,64	33102	الكارية
Sidi El Bechir	2,38	2,36	47,84	47,41	11250	سيدي البشير
Djbel Djloud	1,08	1,63	54,52	42,77	9077	جبل الجلود
La Goulette	1,56	1,19	57,75	39,50	17856	حلق الوادي
IE Kram	1,15	1,32	59,04	38,49	28824	الكرم
La Marsa	1,51	1,81	58,40	38,28	36693	المرسى
Total	1,34	1,58	54,82	42,26	415092	المجموع
Total Tunisie	0,8	1,1	57,3	40,8	2801908	مجموع الجمهورية

التوزيع النسبي للسكان 15 سنة فما فوق حسب الحالة الزوجية (%)
Répartition de la population 15 ans et plus par état matrimonial (%)

Milieu Communal Féminin

وسط بلدي إناث

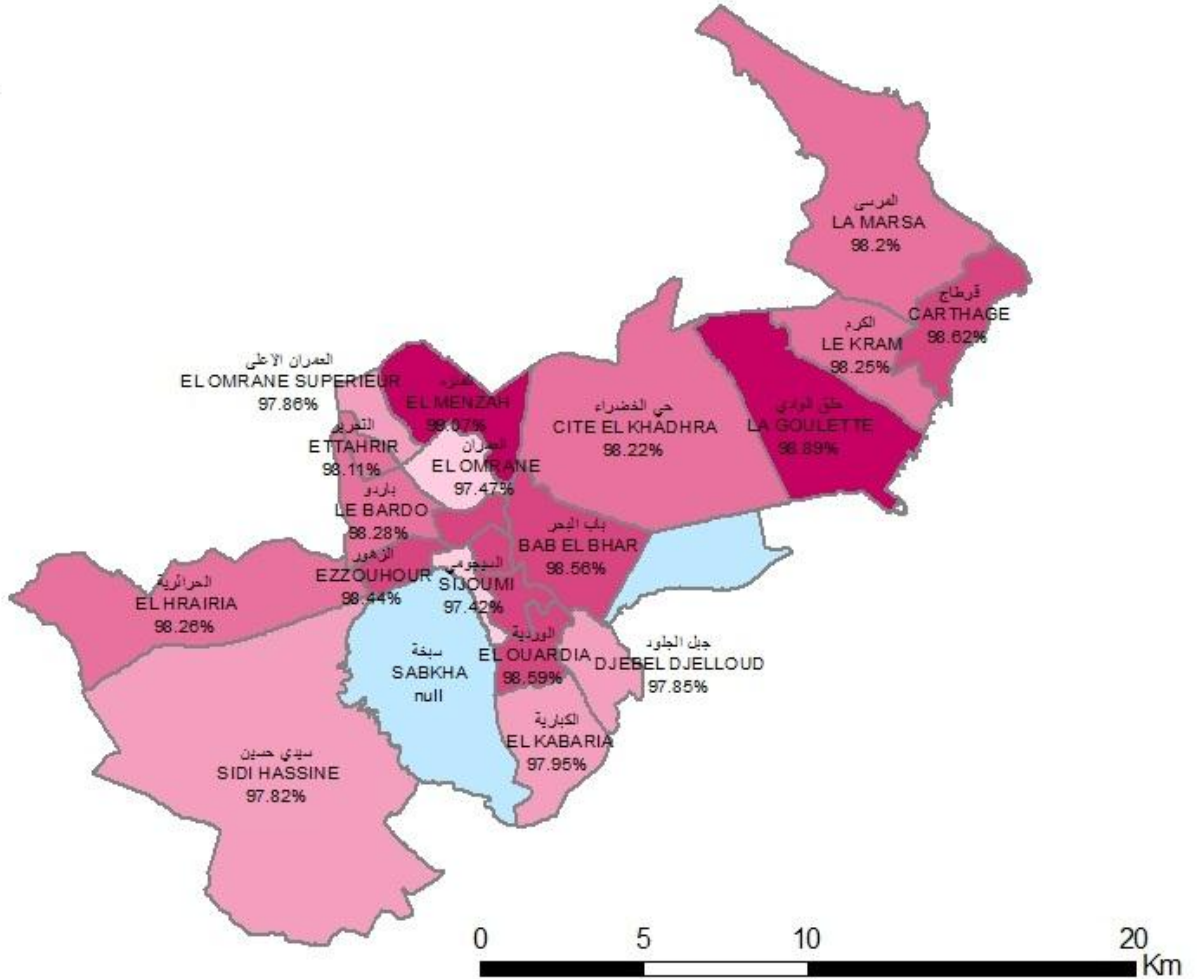
Delegation	مطلق Divorcé	أرمل Veuf	متزوج Marié	أعزب celibataire	عدد السكان 15 سنة فما فوق Population 15 ans et plus	المعمدية
Carthage	3,09	10,21	52,72	33,99	10198	قرطاج
Le Medina	5,49	14,85	45,15	34,51	8592	المدينة
Bab Bhar	4,75	12,48	42,79	39,98	14567	باب بحر
Bab Souika	4,78	15,47	45,43	34,32	12354	باب سويكة
Elomrane	3,19	12,44	51,57	32,80	17172	العمران
Elomrane Supérieur	2,45	10,15	54,29	33,11	22635	العمران الأعلى
Ettahrir	2,90	10,65	54,45	32,00	8787	التحرير
El Menzah	3,89	8,87	53,15	34,09	18095	المنزه
Cité Elkhadra	2,81	9,51	50,61	37,07	14525	حي الخضراء
Le Bardo	3,06	11,62	52,68	32,63	29758	باردو
Sijoumi	3,01	14,07	49,16	33,76	13599	السجومي
Ezzouhour	3,17	11,86	55,19	29,79	16457	الزهور
Elhrairia	2,29	9,15	58,13	30,43	42527	الحرارية
Sidi Hassine	1,95	7,37	59,59	31,09	40353	سدي حسين
El Ourdia	3,38	12,83	50,87	32,92	13325	الوردية
El Kabaria	2,66	9,04	56,08	32,23	33935	الكارية
Sidi El Bechir	4,10	14,56	46,35	34,98	11734	سدي البشير
Djbel Djloud	2,59	12,03	52,64	32,74	9560	جبل الجلود
La Goulette	3,55	8,56	57,68	30,22	17940	حلق الوادي
IE Kram	3,20	8,82	58,19	29,80	29217	الكرم
La Marsa	3,25	9,03	57,60	30,12	37175	المرسى
Total	3,08	10,34	54,26	32,32	422505	المجموع
Total Tunisie	2,21	9,14	56,93	31,72	2868912	مجموع الجمهورية

الخصائص التربوية للسكان

Caractéristiques éducationnelles de la population

نسبة التمدرس (6 - 14 سنة)

Taux de scolarisation (6 - 14 ans)



البيانات

حدود المخطمديات

سبخة

نسبة التمدرس %

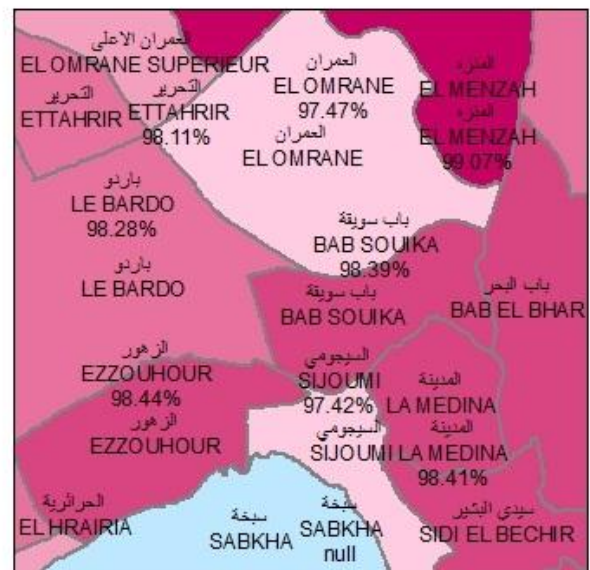
[97.47 - 97.41]

[97.94 - 97.48]

[98.28 - 97.95]

[98.62 - 98.29]

[99.06 - 98.63]



التوزيع النسبي للسكان 10 سنوات فما فوق حسب المستوى التعليمي و الوسط و الجنس (%)
Répartition de la population 10 ans et plus par Niveau d'instruction, milieu et sexe (%)

Milieu Communal Total sexe

وسط بلدي مجموع الجنسين

المعتدية	السكان 10 سنوات فما فوق Population 10 ans et plus	لا شيء Néant	إبتدائي Primaire	ثانوي Secondaire	عالي Supérieur	Délégation
قرطاج	21072	8,7	20,3	44,5	26,5	Carthage
المدينة	19179	13,8	27,8	46,3	12,2	Le Medina
باب بحر	32789	6,0	17,1	48,7	28,2	Bab Bhar
باب سويقة	25966	13,0	26,9	46,5	13,6	Bab Souika
العمران	36216	14,4	29,6	39,7	16,3	Elomrane
العمران الأعلى	48052	10,7	24,8	45,5	19,0	Elomrane Supérieur
التحرير	18617	8,6	22,6	45,7	23,1	Ettahrir
المنزه	36971	4,5	13,0	33,4	49,2	El Menzah
حي الخضراء	30824	7,3	18,1	39,9	34,7	Cité Elkhadra
باردو	62301	9,1	21,4	45,4	24,1	Le Bardou
السيجومي	29135	19,4	36,8	38,1	5,7	Sijoumi
الزهور	34700	12,7	29,3	45,6	12,4	Ezzouhour
الحرارية	91911	12,7	31,9	41,9	13,5	Elhrairia
سبدي حسين	89967	15,6	37,3	40,1	7,0	Sidi Hassine
الوردية	27702	11,3	30,8	43,7	14,2	El Ourdia
الكلابية	72644	12,3	28,9	44,8	14,0	El Kabaria
سبدي الشير	24592	12,7	25,0	46,2	16,0	Sidi El Bechir
جبل الجلود	20145	18,7	35,7	38,2	7,4	Djebel Djloud
حلق الوادي	38382	5,3	17,2	39,9	37,6	La Goulette
الكرم	62551	9,1	23,9	41,7	25,4	IE Kram
المرسي	79643	9,4	23,7	41,6	25,2	La Marsa
المجموع	903359	11,2	26,6	42,5	19,8	Total
مجموع الجمهورية	6196024	13,1	30,5	40,9	15,5	Total Tunisie

التوزيع النسبي للسكان 10 سنوات فما فوق حسب المستوى التعليمي و الوسط و الجنس (%)
Répartition de la population 10 ans et plus par Niveau d'instruction, milieu et sexe (%)

Milieu Communal Masculin

وسط بلدي ذكور

المعتدية	السكان 10 سنوات فما فوق Population 10 ans et plus	لا شيء Néant	ابتدائي Primaire	ثانوي Secondaire	عالي Supérieur	Delegation
قرطاج	10232	5,5	20,6	46,4	27,6	Carthage
المدينة	9973	9,2	29,5	49,1	12,2	Le Medina
باب بحر	17483	2,5	16,1	52,0	29,5	Bab Bhar
باب سويقة	12817	7,1	28,5	50,8	13,6	Bab Souika
العمران	17698	8,9	32,3	42,3	16,5	Elomrane
العمران الأعلى	23886	6,2	25,5	49,2	19,1	Elomrane Supérieur
التحرير	9166	4,0	22,0	49,9	24,1	Ettahrir
المعزة	17693	2,3	12,4	31,4	53,9	El Menzah
حي الخضراء	15382	4,2	18,3	40,7	36,8	Cité Elkhadra
باردو	30463	4,4	22,0	48,9	24,7	Le Bardo
السيجومي	14507	12,0	41,2	41,7	5,1	Sijoumi
الزهور	16940	7,2	30,5	50,0	12,3	Ezzouhour
الحريرية	45889	7,8	33,8	46,0	12,5	Elhrairia
سيدي حسين	45666	9,6	40,7	43,6	6,1	Sidi Hassine
الوردية	13445	5,4	32,6	47,5	14,5	El Ourdia
الكارية	35977	7,6	29,5	48,9	14,0	El Kabaria
سيدي الشير	12080	7,8	26,1	50,1	16,1	Sidi El Bechir
جبل الجلود	9862	12,4	38,1	42,7	6,8	Djbel Djloud
حلق الوادي	19108	2,3	16,5	41,7	39,4	La Goulette
الكرم	31101	5,5	23,7	44,7	26,1	IE Kram
المرسى	39729	6,1	24,5	43,4	26,0	La Marsa
المجموع	449097	6,6	27,7	45,6	20,1	Total
مجموع الجمهورية	3072628	8,0	32,1	44,4	15,4	Total Tunisie

التوزيع النسبي للسكان 10 سنوات فما فوق حسب المستوى التعليمي و الوسط و الجنس (%)
Répartition de la population 10 ans et plus par Niveau d'instruction, milieu et sexe (%)

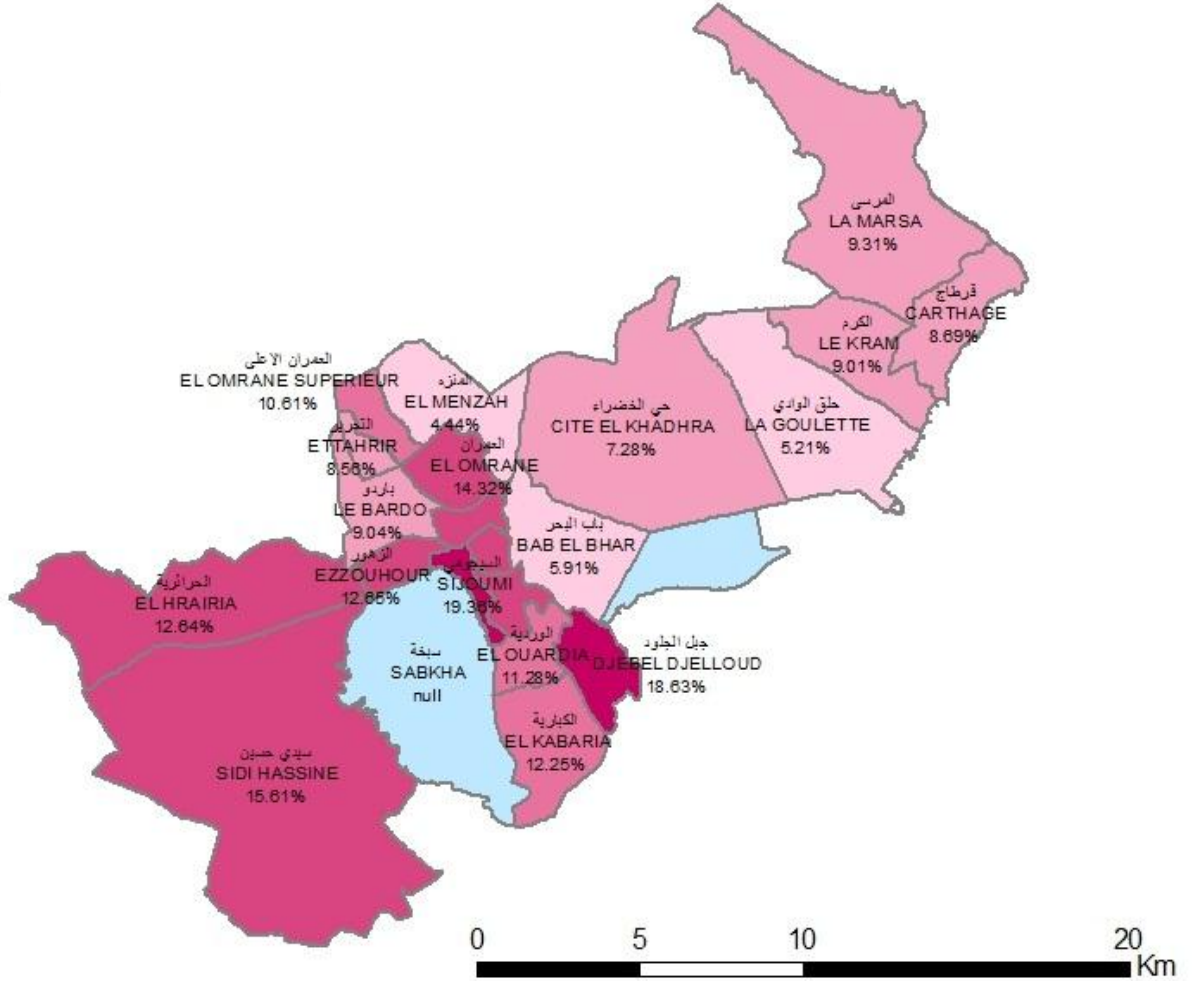
Milieu Communal Féminin

وسط بلدي إناء

المعتدية	السكان 10 سنوات فما فوق Population 10 ans et plus	لا شيء Néant	ابتدائي Primaire	ثانوي Secondaire	عالي Supérieur	Delegation
قرطاج	10840	11,8	20,1	42,6	25,4	Carthage
المدينة	9206	18,8	25,9	43,2	12,1	Le Medina
باب بحر	15306	9,9	18,4	45,0	26,8	Bab Bhar
باب سويقة	13149	18,7	25,3	42,3	13,7	Bab Souika
العمران	18518	19,6	27,1	37,2	16,1	Elomrane
العمران الأعلى	24166	15,1	24,2	41,8	18,9	Elomrane Supérieur
التحرير	9451	13,0	23,2	41,7	22,1	Ettahrir
المعزة	19278	6,5	13,6	35,2	44,8	El Menzah
حي الخضراء	15442	10,4	17,9	39,1	32,6	Cité Elkhadra
باردو	31838	13,7	20,8	42,1	23,4	Le Bardo
السيجومي	14628	26,8	32,4	34,5	6,3	Sijoumi
الزهور	17760	17,9	28,1	41,4	12,6	Ezzouhour
الحريرية	46022	17,5	30,1	37,9	14,5	Elhrairia
سيدي حسين	44301	21,8	33,8	36,5	8,0	Sidi Hassine
الوردية	14257	16,9	29,1	40,1	14,0	El Ourdia
الكارية	36667	16,9	28,3	40,7	14,1	El Kabaria
سيدي الشير	12512	17,5	24,0	42,5	16,0	Sidi El Bechir
جبل الجلود	10283	24,7	33,3	33,9	8,0	Djbel Djloud
حلق الوادي	19274	8,2	17,9	38,2	35,8	La Goulette
الكرم	31450	12,6	24,0	38,7	24,7	IE Kram
المرسى	39914	12,7	23,0	39,8	24,5	La Marsa
المجموع	454262	15,7	25,4	39,4	19,4	Total
مجموع الجمهورية	3123396	18,0	28,9	37,4	15,6	Total Tunisie

نسبة الامية (10 سنوات فما فوق)

Taux d'Analphabétisme (10 ans et plus)



البيانات

حدود المعتمديات

سيخة

نسبة الامية %

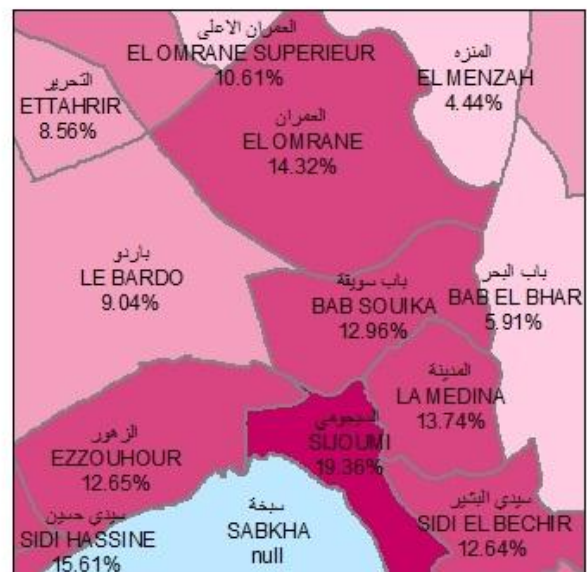
[5.91 - 4.43]

[9.31 - 5.92]

[12.25 - 9.32]

[15.60 - 12.26]

[19.35 - 15.61]



التوزيع النسبي للسكان حسب المؤشرات التربوية حسب الوسط و الجنس (%)
Répartition de la population selon les indicateurs éducationnels , selon le milieu et le sexe (%)

Milieu Communal Total sexe

وسط بلدي مجموع الجنسين

Delegation	نسبة استعمال الإنترنت 10 سنوات فما فوق % Utilisation 10 internet ans et plus	نسبة التمدرس بالتعليم العالي Scolarisation 19 - 24 ans au supérieur	نسبة التمدرس سنة 14 - 6 scolarisation 6-14ans	نسبة أمية الشباب 15 سنة Analph.jeunes 15-29 ans	نسبة الأمية 10 سنوات فما Analphabète 10 ans et plus	المعتدية
Carthage	60,35	68,87	98,62	1,73	8,69	قرطاج
Le Medina	47,23	50,35	98,41	2,59	13,74	المدينة
Bab Bhar	65,68	68,34	98,56	0,51	5,91	باب بحر
Bab Souika	46,65	57,60	98,39	1,69	12,96	باب سويكة
Elomrane	47,59	52,06	97,47	2,36	14,32	العمران
Elomrane Supérieur	52,52	59,98	97,86	1,62	10,61	العمران الأعلى
Ettahrir	58,63	60,62	98,11	1,06	8,56	التحرير
El Menzah	77,73	75,89	99,07	2,17	4,44	المنزه
Cité Elkhadra	69,67	70,04	98,22	1,22	7,28	حي الخضراء
Le Bar do	57,98	66,28	98,28	1,19	9,04	باردو
Sijounni	34,49	38,73	97,42	2,26	19,36	السيجومي
Ezzouhour	44,64	53,30	98,44	1,42	12,65	الزهور
Elhrairia	44,20	46,39	98,26	1,33	12,64	الحرايرية
Sidi Hassine	34,49	34,24	97,82	2,01	15,61	سدي حسين
El Ourdia	48,32	53,06	98,59	1,33	11,28	الوردية
El Kabaria	48,68	49,45	97,95	1,75	12,25	الكلابية
Sidi El Bechir	50,72	58,59	98,53	2,08	12,64	سدي البشير
Djbel Djloud	35,24	39,15	97,85	2,20	18,63	جبل الجلود
La Goulette	72,70	65,76	98,89	1,11	5,21	حلق الوادي
IE Kram	57,31	54,04	98,25	1,57	9,01	الكرم
La Marsa	57,86	54,68	98,20	2,66	9,31	المرسى
Total	52,08	54,34	98,18	1,71	11,16	المجموع
Total Tunisie	45,37	47,64	97,62	2,37	13,00	مجموع الجمهورية

التوزيع النسبي للسكان حسب المؤشرات التربوية حسب الوسط و الجنس (%)
Répartition de la population selon les indicateurs éducationnels , selon le milieu et le sexe (%)

Milieu Communal Masculin

وسط بلدي نكور

Delegation	نسبة استعمال الانترنت 10 سنوات فما فوق % Utilisation 10 internet ans et plus	نسبة التعرض بالتعليم العالي Scolarisation 24 - 19 au supérieur 19 - 24 ans	نسبة التعرض 14 سنة 6-14ans scolarisation	نسبة أمية الشباب 29- 15 سنة Analph.jeunes 15-29 ans	نسبة الأمية 10 سنوات فما Analphabète 10 ans et plus	المعمدية
Carthage	63,36	66,94	98,70	1,23	5,41	قرطاج
Le Medina	49,54	41,37	97,76	2,79	9,15	المدينة
Bab Bhar	70,00	63,76	97,90	0,33	2,46	باب بحر
Bab Souika	50,27	51,90	98,10	1,65	7,09	باب سويقة
Elomrane	50,65	49,01	96,92	2,05	8,85	الصمران
Elomrane Supérieur	56,22	57,30	97,79	1,43	6,17	الصمران الأعلى
Ettahrir	62,99	56,51	97,33	0,84	4,04	التحرير
El Menzah	81,05	77,54	99,17	0,89	2,29	المنزه
Cité Elkhadra	73,07	68,49	98,43	1,00	4,16	حي الخضراء
Le Bardo	61,59	63,17	98,12	1,09	4,34	باردو
Sijoumi	37,83	30,91	97,04	1,97	11,97	السيجومي
Ezzouhour	47,93	48,41	98,29	1,21	7,16	الزهور
Elhrairia	46,90	40,35	97,89	1,12	7,76	الحرايرية
Sidi Hassine	36,88	28,38	97,40	1,62	9,62	سدي حسين
El Ourdia	52,09	47,06	98,28	0,85	5,41	الوردية
El Kabaria	52,43	45,49	97,74	1,42	7,57	الجابرية
Sidi El Bechir	54,11	54,48	98,02	2,10	7,74	سدي البشير
Djbel Djoud	38,48	32,69	97,35	2,06	12,38	جبل الجود
La Goulette	76,09	64,45	98,77	0,59	2,31	حلق الوادي
IE Kram	60,41	53,95	98,05	1,44	5,44	الكرم
La Marsa	60,38	52,35	98,02	2,13	6,04	المرسی
Total	55,24	50,59	97,90	1,40	6,60	المجموع
Total Tunisie	48,65	43,03	97,26	2,09	7,99	مجموع الجمهورية

التوزيع النسبي للسكان حسب المؤشرات التربوية حسب الوسط و الجنس (%)
Répartition de la population selon les indicateurs éducationnels , selon le milieu et le sexe (%)

Milieu Communal Féminin

وسط بلدي إناء

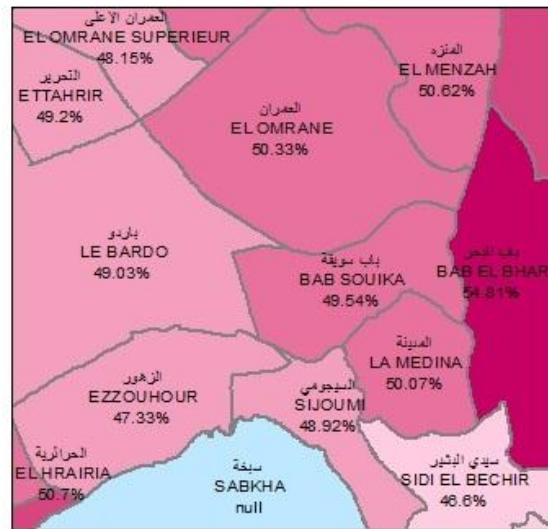
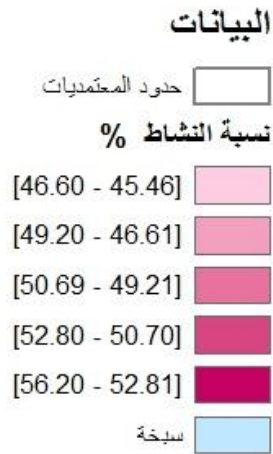
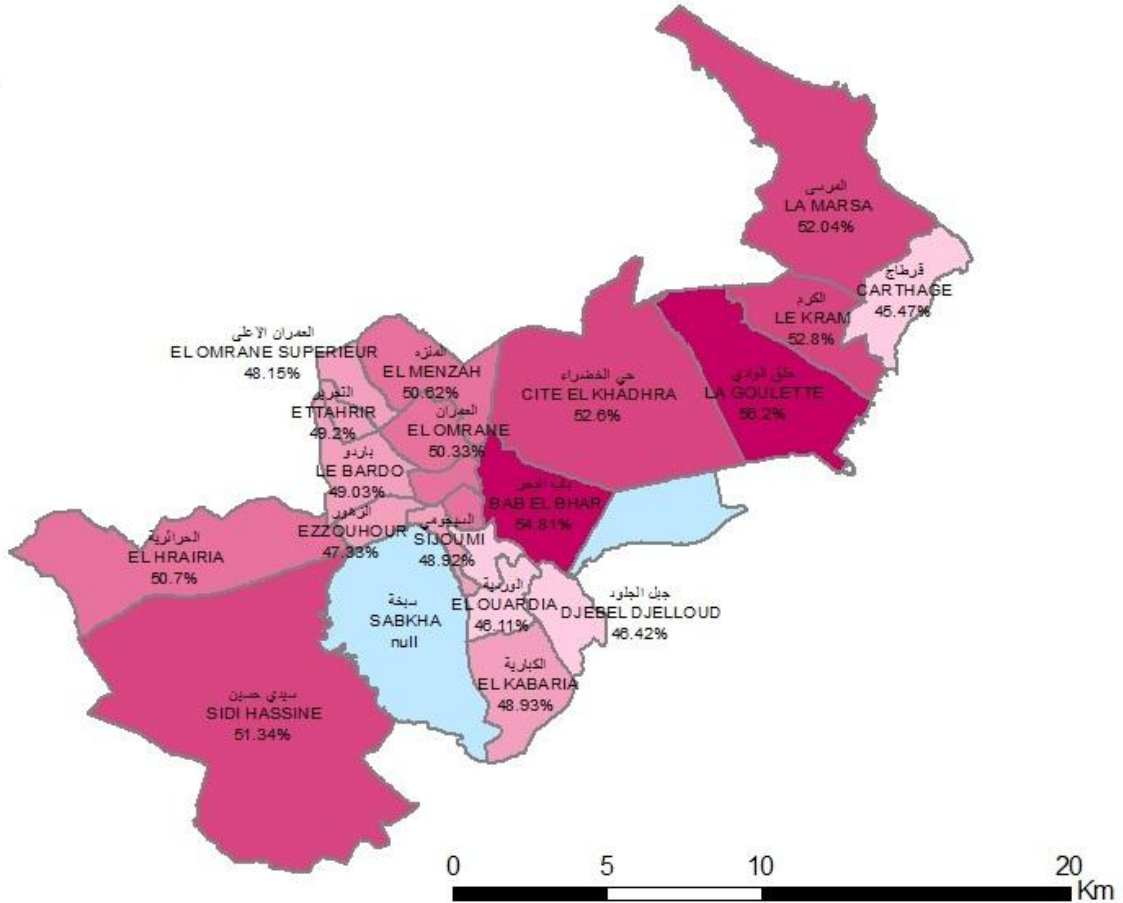
Délégation	نسبة استعمال الإنترنت 10 سنوات فما فوق % Utilisation 10 internet ans et plus	نسبة التعرض بالتعليم العالي 24 - 19 سنة 19 - 24 ans au supérieur	نسبة التعرض 6 - 14 سنة 6-14ans scolarisation	نسبة أمية الشباب 15 سنة 15-29 ans Analph.jeunes	نسبة الأمية 10 سنوات فما أكثر 10 ans et plus Analphabète	المعتدية
Carthage	57,51	70,58	98,53	2,21	11,78	قرطاج
Le Medina	44,72	61,72	99,12	2,34	18,70	المدينة
Bab Bhar	60,75	74,58	99,27	0,77	9,85	باب بحر
Bab Souika	43,12	63,49	98,70	1,72	18,67	باب سويقة
Elomrane	44,66	55,08	98,04	2,66	19,54	العمران
Elomrane Supérieur	48,86	62,68	97,93	1,81	15,00	العمران الأعلى
Ettahrir	54,40	65,10	98,94	1,29	12,95	التحرير
El Menzah	74,68	74,42	98,97	3,31	6,41	المنزه
Cité Elkhadra	66,28	71,59	98,01	1,44	10,38	حي الخضراء
Le Bar do	54,53	69,47	98,46	1,29	13,53	باردو
Sijounni	31,18	46,97	97,84	2,57	26,69	السيجومي
Ezzouhour	41,50	58,41	98,59	1,64	17,90	الزهور
Elhratria	41,51	52,52	98,65	1,53	17,50	الحريرية
Sidi Hassine	32,02	40,08	98,29	2,41	21,78	سيدي حسين
El Ourdia	44,77	58,95	98,93	1,81	16,81	الوردية
El Kabaria	45,01	53,34	98,16	2,07	16,85	الجابرية
Sidi El Bechir	47,46	63,08	99,07	2,05	17,37	سيدي البشير
Djibel Djloud	32,14	45,01	98,38	2,34	24,62	جبل الجلود
La Goulette	69,35	67,11	99,02	1,63	8,09	حلق الوادي
IE Kram	54,25	54,14	98,45	1,69	12,54	الكرم
La Marsa	55,36	57,02	98,39	3,19	12,56	المرسى
Total	48,96	58,18	98,47	2,03	15,66	المجموع
Total Tunisie	42,14	52,27	98,00	2,64	17,92	مجموع الجمهورية

الخصائص الاقتصادية للسكان

**Caractéristiques économiques de la
population**

نسبة النشاط (15 سنة فما فوق)

Taux d'Activité (15 ans et plus)



التوزيع النسبي للسكان 15 سنة فما فوق حسب النشاط و الوسط و الجنس (%)
Répartition de la population 15 ans et plus selon l'activité, milieu et sexe (%)

Délégation	Total milieu		Total sexe		غير النشطين Non actifs	العاطلون Chomeurs	النشيطون المشغولون Actifs Occupés	عدد السكان 15 سنة فما فوق Population 15 ans et plus	المتمدينة
	نسبة البطالة taux de chomage	نسبة النشاط taux d'activité	مجموع الجنسين	مجموع الواسطين					
Carthage	10,91	45,47	10735	977	7974	19686	قرطاج		
Le Medina	14,03	50,07	8925	1255	7692	17872	المدينة		
Bab Bhar	9,69	54,81	14114	1658	15457	31229	باب بحر		
Bab Souika	14,94	49,54	12278	1801	10252	24331	باب سويقة		
Elomrane	16,37	50,33	16643	2761	14101	33505	العمران		
Elomrane Supérieur	16,17	48,15	23236	3488	18084	44808	العمران الأعلى		
Ettahrir	14,74	49,20	8788	1255	7258	17301	التحرير		
El Menzah	6,24	50,62	17069	1092	16405	34566	المنزه		
Cité Elkhadra	7,69	52,60	13708	1169	14042	28919	حي الخضراء		
Le Bardo	12,73	49,03	29534	3616	24789	57939	باردو		
Sijoumi	21,98	48,92	13791	2903	10305	26999	السجومي		
Ezzouhour	13,73	47,33	16880	2082	13086	32048	الزهور		
Elhrairia	17,02	50,70	41727	7304	35602	84633	الحرايرية		
Sidi Hassine	16,47	51,34	39741	6905	35025	81671	سدي حسين		
El Ourdia	16,07	46,11	13864	1906	9957	25727	الوردية		
El Kabaria	18,41	48,93	34235	6038	26764	67037	الكارية		
Sidi El Bechir	15,29	46,60	12272	1638	9074	22984	سدي البشير		
Djbel Djloud	22,34	46,42	9985	1933	6719	18637	جبل الجلود		
La Goulette	8,68	56,20	15679	1746	18371	35796	حلق الوادي		
IE Kram	11,58	52,80	27392	3550	27099	58041	الكرم		
La Marsa	8,97	52,04	35431	3448	34989	73868	المرسى		
Total	13,88	50,33	416027	58525	363045	837597	المجموع		
Total Tunisie	14,39	49,16	2883131	401264	2386425	5670820	مجموع الجمهورية		

التوزيع النسبي للسكان 15 سنة فما فوق حسب النشاط و الوسط و الجنس (%)
Répartition de la population 15 ans et plus selon l'activité, milieu et sexe (%)

Milieu Communal Masculin

وسط بلدي نكور

Delegation	نسبة البطالة taux de chomage	نسبة النشاط taux d'activité	غير النشطين Non actifs	العاطلون Chomeurs	النشيطون المشغولون Actifs Occupés	عدد السكان 15 سنة فما فوق Population 15 ans et plus	المعمدية
Carthage	9,08	59,75	3819	515	5154	9488	قرطاج
Le Medina	11,28	66,03	3153	691	5436	9280	المدينة
Bab Bhar	7,72	67,28	5453	865	10344	16662	باب بحر
Bab Souika	12,35	64,61	4239	956	6782	11977	باب سويقة
Elomrane	13,78	65,80	5587	1481	9265	16333	العران
Elomrane Supérieur	12,75	61,74	8483	1745	11945	22173	العران الأعلى
Ettahrir	12,22	63,23	3131	658	4725	8514	التحرير
El Menzah	5,25	59,30	6703	513	9255	16471	المنزه
Cité Elkhadra	5,86	64,41	5123	543	8728	14394	حي الخضراء
Le Barido	10,33	62,84	10472	1829	15880	28181	باريدو
Sijoumi	18,89	66,16	4535	1675	7190	13400	السجومي
Ezzouhour	10,38	65,51	5378	1060	9153	15591	الزهور
Elhrairia	12,99	68,50	13263	3746	25097	42106	الحرايرية
Sidi Hassine	12,69	71,61	11731	3754	25833	41318	سدي حسين
El Ourdia	14,04	63,05	4583	1098	6721	12402	الوردية
El Kabaria	15,23	64,68	11691	3261	18150	33102	الكارية
Sidi El Bechir	12,93	61,51	4330	895	6025	11250	سدي البشير
Djbel Djoud	19,33	63,31	3330	1111	4636	9077	جبل الجود
La Goulette	6,71	68,14	5689	817	11350	17856	حلق الوادي
IE Kram	9,51	66,88	9546	1834	17444	28824	الكرم
La Marsa	7,27	65,76	12563	1754	22376	36693	المرسي
Total	11,31	65,60	142802	30801	241489	415092	المجموع
Total Tunisie	10,88	66,26	945499	201912	165497	2801908	مجموع الجمهورية

التوزيع النسبي للسكان 15 سنة فما فوق حسب النشاط و الوسط و الجنس (%)
Répartition de la population 15 ans et plus selon l'activité, milieu et sexe (%)

Milieu Communal Féminin

وسط بلدي إنش

Delegation	نسبة البطالة taux de chômage	نسبة النشاط taux d'activité	غير النشطين Non actifs	العاطلون Chomeurs	النشيطون المشغولون Actifs Occupés	عدد السكان 15 سنة فما فوق Population 15 ans et plus	المعمدية
Carthage	14,08	32,18	6916	462	2820	10198	قرطاج
Le Medina	20,00	32,83	5772	564	2256	8592	المدينة
Bab Bhar	13,43	40,54	8661	793	5113	14567	باب بحر
Bab Souika	19,58	34,93	8039	845	3470	12354	باب سويكة
Elomrane	20,93	35,62	11056	1280	4836	17172	العمران
Elomrane Supérieur	22,11	34,83	14753	1743	6139	22635	العمران الأعلى
Ettahrir	19,07	35,62	5657	597	2533	8787	التحرير
El Menzah	7,49	42,72	10366	579	7150	18095	المنزه
Cité Elkhadra	10,54	40,89	8585	626	5314	14525	حي الخضراء
Le Bardo	16,71	35,94	19062	1787	8909	29758	باردو
Sijoumi	28,28	31,93	9256	1228	3115	13599	السجومي
Ezzouhour	20,63	30,11	11502	1022	3933	16457	الزهور
Elhrairia	25,30	33,07	28464	3558	10505	42527	الحريرية
Sidi Hassine	25,53	30,59	28010	3151	9192	40353	سدي حسين
El Ourdia	19,98	30,35	9281	808	3236	13325	الوردية
El Kabaria	24,38	33,57	22544	2777	8614	33935	الجابرية
Sidi El Bechir	19,59	32,31	7942	743	3049	11734	سدي البشير
Djbel Djoud	28,30	30,38	6655	822	2083	9560	جبل الجود
La Goulette	11,69	44,31	9990	929	7021	17940	حلق الوادي
IE Kram	15,09	38,92	17846	1716	9655	29217	الكرم
La Marsa	11,84	38,49	22868	1694	12613	37175	المرسى
Total	18,57	35,33	273225	27724	121556	422505	المجموع
Total Tunisie	21,41	32,46	1937632	199352	731928	2868912	مجموع الجمهورية

التوزيع النسبي للسكان المشتغلين 15 سنة فما فوق حسب المستوى التعليمي و الوسط و الجنس (%)
Répartition des occupés 15 ans et plus selon le niveau d'instruction, milieu et sexe (%)

Milieu Communal Total sexe

وسط بلدي مجموع الجنسين

Delegation	عالي Supérieur	ثانوي Secondaire	ابتدائي Primaire	لا شيء Néant	المشتغلون 15 سنة فما فوق Les occupés 15ans et plus	المعتمدية
Carthage	40,80	40,69	14,94	3,57	7974	قرطاج
Le Medina	18,36	47,36	24,96	9,32	7692	المدينة
Bab Bhar	44,01	43,53	10,77	1,70	15457	باب بحر
Bab Souika	23,15	49,64	22,23	4,98	10252	باب سوقية
Elomrane	27,89	38,35	26,99	6,77	14101	العمران
Elomrane Supérieur	31,49	46,09	18,96	3,46	18084	العمران الأعلى
Ettahrir	39,07	44,50	14,69	1,74	7258	التحرير
El Menzah	70,06	19,27	7,02	3,65	16405	المنزاه
Cité Elkhadra	53,06	32,25	11,88	2,81	14042	حي الخضراء
Le Barido	40,83	43,17	13,66	2,34	24789	باريدو
Sijoumi	8,85	41,72	39,37	10,06	10305	السيجومي
Ezzouhour	21,21	50,01	24,36	4,42	13086	الزهور
Elhrairia	22,63	43,75	28,53	5,09	35602	الحريرية
Sidi Hassine	10,56	42,88	37,60	8,96	35025	سيدي حسين
El Ourdia	25,80	45,94	25,28	2,98	9957	الوردية
El Kabaria	24,36	46,96	23,30	5,38	26764	الكلابية
Sidi El Bechir	27,56	47,07	19,70	5,66	9074	سيدي البشير
Djbel Djloud	13,23	42,84	35,75	8,17	6719	جبل الجلود
La Goulette	57,63	31,50	9,16	1,71	18371	حلق الوادي
IE Kram	41,58	37,71	16,85	3,86	27099	الكرم
La Marsa	36,70	37,75	19,47	6,07	34989	المرسي
Total	32,50	41,05	21,52	4,93	363045	المجموع
Total Tunisie	25,49	41,51	26,87	6,13	2386425	مجموع الجمهورية

التوزيع النسبي للسكان المشتغلين 15 سنة فما فوق حسب المستوى التعليمي و الوسط و الجنس (%)
 Répartition des occupés 15 ans et plus selon le niveau d'instruction, milieu et sexe (%)
Milieu Communal Masculin **وسط بلدي ذكور**

المعتدية	المشتغلون 15 سنة فما فوق les occupés 15ans et plus	لا شيء Néant	ابتدائي Primaire	ثانوي Secondaire	عالي Supérieur
قرطاج	5154	2,99	17,25	44,06	35,70
المدينة	5436	8,00	28,34	48,78	14,88
باب بحر	10344	1,40	12,35	47,70	38,54
باب سويقة	6782	4,57	25,42	51,40	18,61
العمران	9265	5,95	30,90	39,96	23,19
العمران الأعلى	11945	3,46	21,97	48,54	26,04
التحير	4725	1,48	16,72	47,63	34,17
المنزه	9255	2,55	7,67	20,64	69,14
حي الخضراء	8728	2,54	13,64	34,64	49,18
باردو	15880	2,20	16,42	46,78	34,60
السيجومي	7190	7,98	42,64	42,81	6,56
الزهور	9153	4,29	27,63	51,55	16,53
الحرارية	25097	4,71	31,97	45,76	17,56
سيدي حسين	25833	7,68	40,89	43,47	7,96
الوردية	6721	2,11	29,04	47,78	21,07
الكارية	18150	4,73	26,10	49,39	19,79
سيدي الشير	6025	5,40	21,86	50,42	22,33
جبل الجلود	4636	7,06	37,93	44,44	10,57
حلق الوادي	11350	1,24	10,85	34,21	53,70
الكرم	17444	3,72	19,53	40,68	36,07
المرسى	22376	5,46	22,09	40,28	32,18
المجموع	241489	4,42	24,74	43,57	27,26
مجموع الجمهورية	1654497	5,73	30,08	43,39	20,80

التوزيع النسبي للسكان المشتغلين 15 سنة فما فوق حسب المستوى التعليمي و الوسط و الجنس (%)
Répartition des occupés 15 ans et plus selon le niveau d'instruction, milieu et sexe (%)

Milieu Communal Féminin

وسط بلدي إناء

المتمدينة	المشتغلون 15 سنة فما فوق les occupés 15ans et plus	لا شيء Neant	ابتدائي Primaire	ثانوي Secondaire	عالي Supérieur
قراچ	2820	4,65	10,71	34,54	50,11
المدينة	2256	12,49	16,83	43,93	26,75
باب بحر	5113	2,29	7,55	35,09	55,08
باب سويقة	3470	5,79	15,99	46,20	32,02
العمران	4836	8,35	19,48	35,26	36,91
العمران الأعلى	6139	3,47	13,10	41,33	42,11
التحير	2533	2,21	10,90	38,67	48,22
المنزّه	7150	5,08	6,17	17,50	71,26
حي الخضراء	5314	3,26	9,00	28,33	59,42
باردو	8909	2,60	8,72	36,74	51,94
السيجومي	3115	14,86	31,81	39,20	14,13
الزهور	3933	4,70	16,76	46,43	32,11
الحرارية	10505	6,01	20,30	38,94	34,75
سيدي حسين	9192	12,54	28,34	41,25	17,86
الوردية	3236	4,79	17,46	42,12	35,63
الكلابية	8614	6,74	17,41	41,83	34,01
سيدي الشير	3049	6,20	15,44	40,46	37,90
جبل الجود	2083	10,66	30,92	39,27	19,16
حلق الوادي	7021	2,48	6,41	27,13	63,98
الكرم	9655	4,11	11,99	32,35	51,55
المرسى	12613	7,16	14,83	33,27	44,74
المجموع	121556	5,94	15,13	36,02	42,91
مجموع الجمهورية	731928	7,04	19,62	37,26	36,08

التوزيع النسبي للسكان المشتغلين 15 سنة فما فوق حسب قطاع النشاط والوسط والجنس (%)
Répartition des occupés 15 ans et plus selon le secteur d'activité, milieu et sexe

Milieu Communal Total sexe **مجموع الجنتين** **وسط بلدي**

Delegation	غير مصرح به Non Déclaré	خدمات أخرى Autres services	التربية و الصحة والخدمات الإدارية Education, Santé et services administratifs	النقل و المواصلات Transport	التجارة Commerce	البناء و الأشغال العامة Batiment et travaux publiques	الصناعات المعملية Industrie manufacturière	المناجم و الطاقة Mines et énergie	الزراعة و الصيد البحري Agriculture et peche	المشتغلون 15 سنة فما فوق les occupés 15ans et plus	الاعتمادية
Carthage	0,10	27,62	36,89	4,69	12,34	5,94	8,44	2,87	1,12	7974	قرطاج
Le Medina	0,07	16,78	30,51	4,15	31,21	5,10	10,71	1,20	0,27	7692	المدينة
Bab Bhar	0,12	23,57	37,82	4,85	18,43	3,78	9,53	1,50	0,41	15457	باب بحر
Bab Souika	0,16	19,00	35,46	5,62	21,10	4,86	12,30	1,23	0,27	10252	باب سويكة
Elomrane	0,24	21,10	36,06	5,92	14,15	7,89	11,02	3,21	0,41	14101	العمران
Elomrane Supérieur	0,13	21,28	35,33	7,75	14,88	6,41	12,11	1,87	0,23	18084	العمران الأعلى
Etahrir	0,11	18,78	42,41	7,95	13,66	3,68	10,80	2,34	0,26	7258	التحرير
El Menzah	0,15	31,25	40,16	3,38	11,34	4,21	6,95	1,66	0,90	16405	المنزه
Cité Elkhadra	0,18	30,69	35,39	5,02	12,09	4,32	10,01	1,83	0,48	14042	حي الخضراء
Le Barido	0,17	18,76	42,07	6,91	14,62	4,61	10,51	1,88	0,45	24789	باردو
Sijounni	0,12	14,39	27,28	7,01	24,53	8,01	15,80	2,63	0,23	10305	السيجوني
Ezzouhour	0,08	13,66	34,64	9,97	20,05	5,98	13,66	1,68	0,28	13086	الزهور
Elhrairia	0,15	12,55	31,74	9,57	17,59	8,92	16,66	2,08	0,75	35602	الحرايرية
Sidi Hassine	0,09	10,57	20,45	8,72	17,91	16,83	22,41	2,09	0,95	35025	سدي حسين
El Ourdia	0,22	15,09	33,00	7,70	19,42	5,19	17,01	2,02	0,33	9957	الوردية
El Kabaria	0,12	12,99	32,88	7,58	17,18	7,45	18,18	3,36	0,26	26764	الكاربية
Sidi El Bechir	0,18	18,33	34,10	5,85	21,62	4,28	13,05	2,07	0,53	9074	سدي البشير
Djbel Djloud	0,25	12,00	21,46	6,82	14,78	9,96	32,45	1,93	0,36	6719	جبل الجلود
La Goulette	0,14	27,24	36,11	6,68	14,06	4,57	8,30	2,07	0,82	18371	حلق الوادي
IE Kram	0,18	25,40	31,18	6,85	14,62	7,43	10,37	3,06	0,90	27099	الكرم
La Marsa	0,14	33,43	25,85	4,07	12,83	10,40	10,52	1,78	0,99	34989	المرسي
Total	0,14	20,34	32,47	6,77	16,38	7,62	13,51	2,16	0,61	363045	المجموع
Total Tunisie	0,16	14,03	29,29	5,31	14,38	11,35	19,83	1,94	3,72	2386425	مجموع الجمهورية

التوزيع النسبي للسكان المشتغلين 15 سنة فما فوق حسب قطاع النشاط والوسط والجنس (%)
Répartition des occupés 15 ans et plus selon le secteur d'activité, milieu et sexe (%)

Milieu Communal Masculin

وسط بلدي نكور

المختدبة	المشتغلون 15 سنة فما فوق les occupés 15ans et plus	الفلاحة و الصيد البحري Agriculture et peche	المناجم و الطاقة Mines et énergie	الصناعات المعملية Industrie manufacturiere	البناء و الإبتغال العملة Bâtiment et travaux publiques	التجارة Commerce	النقل و المواصلات Transport	التربية و الصحة والخدمات الإدارية Education, Santé et services administratifs	خدمات أخرى Autres services	غير مصرح به Non Déclaré	دélégation
قرطاج	5154	1,71	4,00	7,84	8,85	13,09	6,29	32,88	25,24	0,12	Carthage
المدينة	5436	0,33	1,23	9,71	6,97	38,58	5,11	22,63	15,42	0,02	Le Medina
باب بحر	10344	0,49	1,69	9,63	5,10	22,39	6,15	30,44	23,96	0,15	Bab Bhar
باب سوقية	6782	0,38	1,34	12,43	6,84	25,48	7,61	27,69	18,12	0,10	Bab Souika
العمران الأعلى	9265	0,59	4,36	9,19	11,62	17,03	8,02	30,61	18,38	0,19	Elomrane
العمران الأعلى	11945	0,34	2,30	10,25	9,23	17,19	10,74	28,89	20,92	0,13	Elomrane Supérieur
التحرير	4725	0,36	3,01	9,46	5,21	16,57	11,17	36,00	18,07	0,15	Ettahrir
المنزه	9255	1,33	1,94	8,41	6,49	14,08	4,22	33,52	29,89	0,12	El Menzah
حي الخضراء	8728	0,68	2,18	9,57	6,10	14,47	6,50	29,54	30,83	0,15	Cité Elkhadra
باردو	15880	0,63	2,27	10,00	6,74	17,86	9,53	34,03	18,76	0,18	Le Bardo
السيجومي	7190	0,31	3,25	12,77	11,13	28,93	9,36	22,18	12,00	0,07	Sijoumi
الزهور	9153	0,29	1,99	11,93	8,29	23,16	13,51	28,43	12,32	0,07	Ezzouhour
الحرايرية	25097	0,84	2,61	13,20	12,36	19,92	13,01	26,41	11,51	0,14	Elhrairia
سدي حسين	25833	1,02	2,53	16,57	22,52	19,72	11,32	17,50	8,75	0,07	Sidi Hassine
الوردية	6721	0,48	2,38	16,37	7,43	22,56	10,22	26,85	13,65	0,07	El Ourdia
الكجارية	18150	0,33	4,26	15,46	10,71	19,98	9,86	27,27	12,04	0,10	El Kabaria
سدي البشير	6025	0,68	2,17	12,85	6,06	27,09	7,49	26,36	17,21	0,10	Sidi El Bechir
جبل الجلود	4636	0,47	2,48	27,26	13,82	16,69	9,06	19,17	10,87	0,17	Djebel Djloud
حلق الوادي	11350	1,21	2,34	8,65	6,75	16,51	8,24	29,20	26,97	0,13	La Goulette
الكرم	17444	1,35	4,00	8,97	11,15	16,13	9,09	25,79	23,35	0,16	IE Kram
المرسي	22376	1,38	2,23	9,51	15,82	13,88	5,32	20,59	31,16	0,11	La Marsa
المجموع	241489	0,80	2,67	11,89	11,03	19,16	9,08	26,51	18,73	0,12	Total
مجموع الجمهورية	1654497	4,65	2,42	15,64	16,03	16,50	7,02	24,14	13,46	0,14	Total Tunisie

التوزيع النسبي للسكان المشتغلين 15 سنة فما فوق حسب قطاع النشاط والوسط والجنس (%)
Répartition des occupés 15 ans et plus selon le secteur d'activité, milieu et sexe (%)

Milieu Communal Féminin

وسط بلدي اناث

Delegation	غير مصرح به Non Déclaré	خدمات أخرى Autres services	التربية و الصحة والخدمات الإدارية Education, Santé et services administratifs	النقل و المواصلات Transport	التجارة Commerce	البناء و الإمتاع العامة Batiment et travaux publiques	الصناعات المعملية Industrie manufacturière	المناجم و الطاقة Mines et énergie	الفلاحة و الصيد البحري Agriculture et peche	المشتغلون 15 سنة فما فوق les occupés 15ans et plus	المتمدينة
Carthage	0,07	31,97	44,20	1,77	10,95	0,64	9,54	0,82	0,04	2820	قراچ
Le Medina	0,18	20,08	49,51	1,82	13,48	0,58	13,12	1,11	0,13	2256	المدينة
Bab Bhar	0,08	22,79	52,74	2,21	10,41	1,10	9,33	1,12	0,23	5113	باب بحر
Bab Souika	0,26	20,73	50,65	1,73	12,54	0,98	12,05	1,01	0,06	3470	باب سوقية
Elomrane	0,33	26,32	46,51	1,90	8,64	0,72	14,52	0,99	0,06	4836	المران
Elomrane Supérieur	0,15	21,97	47,87	1,94	10,39	0,93	15,72	1,03	0,02	6139	المران الأعلى
Ettahrir	0,04	20,10	54,38	1,94	8,21	0,83	13,31	1,11	0,08	2533	التحرير
El Menzah	0,20	33,02	48,76	2,28	7,79	1,24	5,08	1,29	0,35	7150	المنزه
Cité Elkhadra	0,23	30,45	44,99	2,60	8,19	1,41	10,73	1,26	0,15	5314	حي الخضراء
Le Bar do	0,17	18,77	56,40	2,24	8,86	0,81	11,43	1,19	0,13	8909	باردو
Sijounni	0,22	19,91	39,05	1,57	14,39	0,80	22,80	1,19	0,06	3115	السيجومي
Ezzouhour	0,10	16,79	49,11	1,70	12,79	0,58	17,70	0,97	0,25	3933	الزهور
Elharraria	0,15	15,03	44,47	1,35	12,02	0,70	24,92	0,82	0,52	10505	الحرايرية
Sidi Hassine	0,15	15,68	28,72	1,39	12,82	0,82	38,82	0,86	0,75	9192	سيدي حسين
El Ourdia	0,53	18,10	45,78	2,47	12,91	0,56	18,35	1,27	0,03	3236	الوردية
El Kabaria	0,15	15,00	44,69	2,77	11,28	0,58	23,92	1,47	0,13	8614	الكلابية
Sidi El Bechir	0,33	20,53	49,39	2,62	10,82	0,75	13,45	1,87	0,23	3049	سيدي البشير
Djibel Djloud	0,43	14,51	26,56	1,83	10,52	1,34	44,00	0,72	0,10	2083	جبل الجلود
La Goulette	0,14	27,68	47,29	4,17	10,11	1,04	7,73	1,64	0,20	7021	حلق الوادي
IE Kram	0,23	29,11	40,93	2,79	11,90	0,71	12,89	1,36	0,09	9655	الكرم
La Marsa	0,18	37,45	35,19	1,84	10,97	0,78	12,31	0,98	0,30	12613	المرسي
Total	0,19	23,53	44,30	2,17	10,86	0,84	16,72	1,15	0,24	121556	المجموع
Total Tunisie	0,23	15,31	40,93	1,42	9,59	0,77	29,29	0,84	1,62	731928	مجموع الجمهورية

التوزيع النسبي للسكان العاطلين عن العمل 15 سنة فما فوق حسب المستوى التعليمي و الوسط و الجنس (%)
Répartition des occupés 15 ans et plus selon le niveau d'instruction, milieu et sexe (%)Milieu Communal Total sexe **وسط بلدي** **مجموع الجنسين**

Delegation	نسبة بطالة أصحاب الشهادات العليا Taux de chômage des diplômés du supérieurs	عالي Supérieur	ثانوي Secondaire	ابتدائي Primaire	لا شيء Néant	عدد السكان العاطلين عن العمل 15 سنة فما فوق Population au chômage 15 ans et plus	المعمدية
Carthage	10,11	38,93	46,82	11,78	2,46	977	قرطاج
Le Medina	17,46	26,71	55,02	14,91	3,35	1255	المدينة
Bab Bhar	8,81	41,88	47,50	9,66	0,97	1658	باب بحر
Bab Souika	15,80	24,04	54,86	18,05	3,05	1801	باب سويقة
Elomrane	12,49	21,67	48,44	25,25	4,64	2761	العرمان
Elomrane Supérieur	17,20	35,80	46,78	14,99	2,44	3488	العرمان الأعلى
Ettahrir	15,11	41,95	43,86	12,92	1,28	1255	التحرير
El Menzah	5,47	64,41	28,27	5,86	1,46	1092	المنزه
Cité Elkhadra	6,75	48,93	37,64	11,38	2,05	1169	حي الخضراء
Le Bardo	11,95	39,66	45,24	12,83	2,27	3616	باردو
Sijoumi	30,99	13,85	50,78	31,04	4,34	2903	السجومي
Ezzouhour	18,64	30,40	51,59	16,43	1,59	2082	الزهور
Elhrairia	20,88	30,19	49,39	18,50	1,92	7304	الحرايرية
Sidi Hassine	27,23	20,20	51,81	23,60	4,39	6905	سيدي حسين
El Ourdia	15,17	23,60	51,34	23,39	1,68	1906	الوردية
El Kabaria	19,07	26,21	51,17	19,78	2,85	6038	الكابرية
Sidi El Bechir	14,79	27,47	47,99	20,27	4,27	1638	سيدي البشير
Djbel Djloud	25,42	16,30	48,55	28,93	6,21	1933	جبل الجلود
La Goulette	6,76	44,59	41,21	12,48	1,72	1746	حلق الوادي
IE Kram	8,86	31,96	50,52	14,70	2,82	3550	الكرم
La Marsa	8,21	34,47	46,48	14,73	4,32	3448	المرسى
Total	12,49	29,83	48,64	18,51	3,01	58525	المجموع
Total Tunisie	18,25	34,64	42,79	18,30	4,27	401264	مجموع الجمهورية

التوزيع النسبي للسكان العاطلين عن العمل 15 سنة فما فوق حسب المستوى التعليمي و الوسط و الجنس (%)
Répartition des occupés 15 ans et plus selon le niveau d'instruction, milieu et sexe (%)

Milieu Communal Masculin

وسط بلدي ذكور

المتمدينة	عدد السكان العاطلين عن العمل 15 سنة فما فوق Population au chômage 15 ans et plus	لا شيء	ابتدائي	ثانوي	عالي	نسبة بطالة أصحاب الشهادات العليا Taux de chômage des diplômés du supérieurs	المتمدينة
قرطاج	515	2,72	12,23	52,62	32,43	8,00	قرطاج
المدينة	691	3,76	16,50	60,49	19,25	13,22	المدينة
باب بحر	865	0,81	11,46	52,08	35,65	6,99	باب بحر
باب سويقة	956	2,51	21,34	60,04	16,11	10,99	باب سويقة
العمران	1481	4,93	31,13	50,51	13,44	7,69	العمران
العمران الأعلى	1745	2,69	19,07	53,26	24,97	11,85	العمران الأعلى
التحريز	658	1,67	17,48	51,37	29,48	9,82	التحريز
المنزه	513	1,95	7,60	35,48	54,97	3,88	المنزه
حي الخضراء	543	0,92	13,97	45,96	39,15	4,29	حي الخضراء
بارنو	1829	2,52	15,91	52,76	28,81	8,18	بارنو
السجومي	1675	4,00	35,20	52,03	8,77	24,25	السجومي
الزهور	1060	1,60	20,94	56,60	20,85	12,84	الزهور
الحرابية	3746	1,84	22,80	58,02	17,33	12,16	الحرابية
سبدي حسين	3754	3,89	27,76	57,57	10,79	16,59	سبدي حسين
الوردية	1098	1,09	29,42	54,64	14,85	10,16	الوردية
الكبارية	3261	2,85	23,34	56,41	17,39	13,27	الكبارية
سبدي البشير	895	5,25	25,81	50,50	18,44	10,68	سبدي البشير
جبل الجلود	1111	6,39	33,93	51,40	8,28	15,67	جبل الجلود
حلق الوادي	817	1,83	17,24	47,68	33,25	4,14	حلق الوادي
الكرم	1834	3,22	16,25	58,40	22,14	5,69	الكرم
المرسى	1754	4,16	16,59	51,03	28,22	6,28	المرسى
المجموع	30801	3,03	22,48	54,38	20,11	8,23	المجموع
مجموع الجمهورية	201912	4,09	22,95	51,23	21,73	10,85	مجموع الجمهورية

التوزيع النسبي للسكان العاطلين عن العمل 15 سنة فما فوق حسب المستوى التعليمي و الوسط و الجنس (%)
Répartition des occupés 15 ans et plus selon le niveau d'instruction, milieu et sexe (%)

Milieu Communal Féminin

وسط بلدي إناث

المتمدينة	عدد السكان العاطلين عن العمل 15 سنة فما فوق Population au chômage 15 ans et plus	لا شيء Néant	ابتدائي Primaire	ثانوي Secondaire	عالي Supérieur	نسبة بطالة أصحاب الشهادات العليا Taux de chômage des diplômés du supérieurs	المتمدينة
قرطاج	462	2,17	11,28	40,35	46,20	12,76	قرطاج
المدينة	564	2,84	12,97	48,31	35,88	22,48	المدينة
باب بحر	793	1,13	7,69	42,50	48,68	11,31	باب بحر
باب سويقة	845	3,67	14,32	48,99	33,02	20,85	باب سويقة
العمران	1280	4,30	18,45	46,05	31,20	17,78	العمران
العمران الأعلى	1743	2,18	10,90	40,28	46,64	22,95	العمران الأعلى
التحرير	597	0,84	7,89	35,57	55,70	21,26	التحرير
المنزه	579	1,03	4,31	21,90	72,76	7,44	المنزه
حي الخضراء	626	3,04	9,12	30,40	57,44	10,01	حي الخضراء
باردو	1787	2,01	9,68	37,55	50,76	16,11	باردو
السجومي	1228	4,81	25,35	49,06	20,78	36,78	السجومي
الزهور	1022	1,57	11,74	46,38	40,31	24,54	الزهور
الحريرية	3558	2,00	13,97	40,30	43,73	29,51	الحريرية
سيدي حسين	3151	4,98	18,65	44,96	31,41	37,02	سيدي حسين
الوردية	808	2,47	15,20	46,85	35,48	20,71	الوردية
الكارية	2777	2,84	15,59	45,01	36,55	25,34	الكارية
سيدي الشير	743	3,10	13,59	44,95	38,36	19,20	سيدي الشير
جبل الجود	822	5,97	22,17	44,70	27,16	34,16	جبل الجود
حلق الوادي	929	1,61	8,29	35,52	54,57	10,14	حلق الوادي
الكرم	1716	2,39	13,05	42,11	42,46	12,64	الكرم
المرسى	1694	4,48	12,80	41,77	40,94	10,58	المرسى
المجموع	27724	3,00	14,10	42,27	40,64	17,40	المجموع
مجموع الجمهورية	199352	4,45	13,59	34,25	47,71	26,40	مجموع الجمهورية

التوزيع النسبي للسكان العاطلين عن العمل 15 سنة فما فوق حسب الفئة العمرية و الوسط و الجنس (%)
Répartition des chômeurs 15 ans et plus par groupe d'âge, milieu et sexe (%)

Milieu Communal Total sexe

وسط بلدي مجموع الجنسين

Delegation	60 سنة فما فوق et plus	59 - 50 سنة/ans	49-45 سنة/ans	44 - 40 سنة/ans	39 - 35 سنة/ans	34 - 30 سنة/ans	29 - 25 سنة/ans	24 - 20 سنة/ans	19 - 15 سنة/ans	عدد السكان العاطلين عن العمل 15 سنة فما فوق Population au chômage 15 ans et plus	المعتدية
Carthage	2,05	2,87	3,69	5,64	9,73	18,65	29,30	23,36	4,71	977	قرطاج
Le Medina	2,31	5,66	5,90	6,06	7,66	19,06	29,51	20,41	3,43	1255	المدينة
Bab Bhar	1,03	3,86	4,64	6,45	11,46	18,94	33,53	16,71	3,38	1658	باب بحر
Bab Souika	1,22	4,95	4,00	7,00	10,17	20,23	27,74	19,73	4,95	1801	باب سويقة
Elomrane	1,23	5,43	5,65	7,10	10,64	17,31	24,73	21,61	6,30	2761	العمران
Elomrane Supérieur	0,83	3,44	4,56	6,13	10,86	20,95	30,04	18,34	4,84	3488	العمران الأعلى
Ettahrir	0,32	3,27	4,46	5,66	10,28	22,71	29,64	18,09	5,58	1255	التحرير
El Menzah	1,55	3,29	2,83	6,31	11,70	22,49	35,83	13,16	2,83	1092	المنزه
Cité Elkhadra	1,63	4,20	3,17	6,85	9,50	17,72	33,82	18,66	4,45	1169	حي الخضراء
Le Bardo	1,19	4,59	4,09	6,33	10,37	20,41	31,80	17,70	3,51	3616	باردو
Sijoumi	1,00	5,38	5,00	6,96	11,07	17,89	23,51	22,34	6,86	2903	السيجومي
Ezzouhour	0,67	3,12	3,12	4,95	9,46	19,69	31,51	22,43	5,04	2082	الزهور
Elhrairia	0,96	2,85	3,07	4,50	9,20	19,56	30,83	22,49	6,54	7304	الحريرية
Sidi Hassine	1,04	3,46	2,71	4,34	6,95	15,41	27,27	27,79	11,02	6905	سيدي حسين
El Ourdia	1,05	5,03	4,51	6,08	9,28	16,78	28,42	22,65	6,19	1906	الوردية
El Kabaria	0,83	3,35	3,13	5,27	8,71	18,07	30,47	23,72	6,46	6038	الكارية
Sidi El Bechir	0,92	5,92	5,55	5,80	8,85	19,16	28,80	20,50	4,51	1638	سيدي البشير
Djbel Djloud	1,04	4,40	4,92	7,30	11,76	18,23	25,63	20,35	6,37	1933	جبل الجلود
La Goulette	1,03	2,63	3,95	5,15	10,92	20,81	32,36	18,81	4,35	1746	حلق الوادي
IE Kram	1,44	3,52	3,10	5,07	9,01	18,92	30,84	21,77	6,34	3550	الكرم
La Marsa	1,36	4,93	3,10	4,81	8,09	17,92	33,06	20,48	6,24	3448	المرسى
Total	1,09	3,93	3,78	5,58	9,42	18,69	29,69	21,63	6,19	58525	المجموع
Total Tunisie	1,08	3,43	3,10	4,72	8,99	19,10	31,09	21,80	6,70	401264	مجموع الجمهورية

التوزيع النسبي للسكان العاطلين عن العمل 15 سنة فما فوق حسب الفئة العمرية و الوسط و الجنس (%)
Répartition des chômeurs 15 ans et plus par groupe d'âge, milieu et sexe (%)

Milieu Communal Masculin

وسط بلدي نكور

Delegation	60 سنة فما فوق et plus	59 - 50 سنة/ans	49- 45 سنة/ans	44 - 40 سنة/ans	39 - 35 سنة/ans	34 - 30 سنة/ans	29 - 25 سنة/ans	24 - 20 سنة/ans	19 - 15 سنة/ans	عدد السكان العاطلين عن العمل 15 سنة فما فوق Population au chômage 15 ans et plus	المعتدية
Carthage	1,75	1,55	4,27	5,83	7,38	16,50	31,26	25,44	6,02	515	قرطاج
Le Medina	2,61	6,68	5,37	5,52	7,98	18,72	28,01	21,19	3,92	691	المدينة
Bab Bhar	1,27	3,82	3,93	6,36	10,17	17,23	33,29	19,65	4,28	865	باب بحر
Bab Souika	1,26	5,76	5,13	6,39	8,90	19,06	24,82	22,41	6,28	956	باب سويقة
Elomrane	1,75	7,29	6,14	7,76	9,51	15,79	22,27	21,86	7,62	1481	العمران
Elomrane Supérieur	0,92	4,13	5,16	6,25	9,12	19,44	28,33	20,36	6,31	1745	العمران الأعلى
Ettahrir	0,30	5,02	5,63	5,78	8,83	18,57	29,53	20,09	6,24	658	التحرير
El Menzah	1,56	3,51	2,92	7,80	9,36	20,66	35,09	15,01	4,09	513	المنزه
Cité Elkhadra	2,03	5,16	3,87	7,00	6,81	14,18	34,62	20,99	5,34	543	حي الخضراء
Le Bardo	1,37	5,69	3,99	6,24	9,46	17,78	31,46	19,15	4,87	1829	باردو
Sijoumi	1,02	6,15	5,68	6,99	11,23	16,31	21,92	22,40	8,30	1675	السيجومي
Ezzouhour	0,66	4,06	3,49	5,38	8,50	17,94	28,90	25,40	5,67	1060	الزهور
Elhrairia	1,20	3,82	3,18	4,59	8,20	17,46	27,31	25,89	8,36	3746	الحريرية
Sidi Hassine	1,36	4,40	3,09	4,00	6,08	13,62	24,70	29,98	12,79	3754	سيدي حسين
El Ourdia	1,36	6,01	4,73	6,46	9,01	16,20	26,39	22,93	6,92	1098	الوردية
El Kabaria	1,20	3,96	3,53	5,03	7,70	16,56	29,07	25,33	7,64	3261	الكارية
Sidi El Bechir	1,45	7,15	5,59	5,92	8,94	17,09	26,70	22,68	4,47	895	سيدي البشير
Djbel Djloud	1,17	4,86	5,32	8,02	12,79	17,75	23,96	19,01	7,12	1111	جبل الجلود
La Goulette	1,22	3,42	4,28	3,55	7,82	18,83	33,01	22,74	5,13	817	حلق الوادي
IE Kram	1,80	3,87	3,33	4,96	8,29	16,48	29,24	24,60	7,42	1834	الكرم
La Marsa	1,82	6,16	2,96	4,28	6,44	16,42	33,58	20,75	7,58	1754	المرسى
Total	1,34	4,80	4,09	5,54	8,43	16,85	27,93	23,53	7,49	30801	المجموع
Total Tunisie	1,51	4,44	3,30	4,55	7,80	16,33	28,47	24,69	8,90	201912	مجموع الجمهورية

التوزيع النسبي للسكان العاطلين عن العمل 15 سنة فما فوق حسب الفئة العمرية و الوسط و الجنس (%)
Répartition des chômeurs 15 ans et plus par groupe d'âge, milieu et sexe (%)

وسط بلدي إناث

وسط بلدي إناث

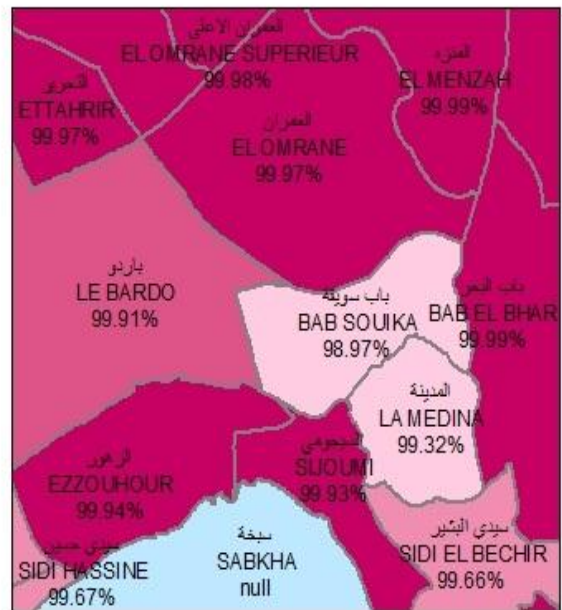
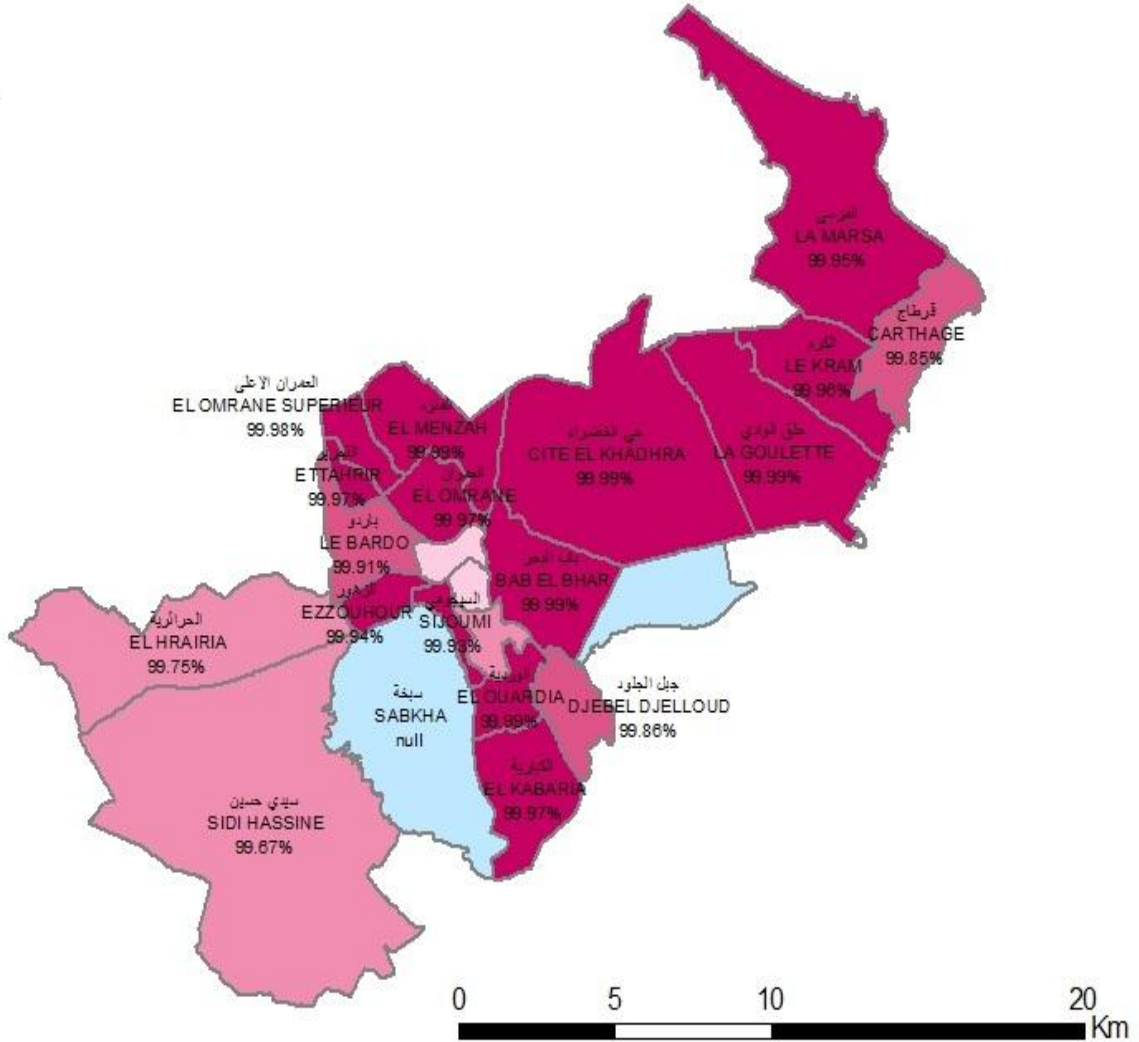
محافظة	60 سنة فما فوق	59 - 50 سنة	49-45 سنة	44 - 40 سنة	39 - 35 سنة	34 - 30 سنة	29 - 25 سنة	24-20 سنة	19 - 15 سنة	عدد السكان العاطلين عن العمل 15 سنة فما فوق Population au chômage 15 ans et plus	المعتدية
Carthage	2,39	4,34	3,04	5,42	12,36	21,04	27,11	21,04	3,25	462	قرطاج
Le Medina	1,95	4,42	6,55	6,73	7,26	19,47	31,33	19,47	2,83	564	المدينة
Bab Bhar	0,76	3,91	5,42	6,56	12,86	20,81	33,80	13,49	2,40	793	باب بحر
Bab Souika	1,18	4,03	2,73	7,70	11,61	21,56	31,04	16,71	3,44	845	باب سويقة
Elomrane	0,63	3,28	5,08	6,33	11,95	19,06	27,58	21,33	4,77	1280	العمران
Elomrane Supérieur	0,74	2,75	3,95	6,02	12,61	22,46	31,75	16,33	3,38	1743	العمران الأعلى
Ettahrir	0,33	1,34	3,18	5,52	11,87	27,26	29,77	15,89	4,85	597	التحرير
El Menzah	1,55	3,10	2,75	4,99	13,77	24,10	36,49	11,53	1,72	579	المنزه
Cité Elkhadra	1,28	3,36	2,56	6,72	11,84	20,80	33,12	16,64	3,68	626	حي الخضراء
Le Bardo	1,01	3,47	4,19	6,43	11,30	23,10	32,16	16,22	2,13	1787	باردو
Sijoumi	0,98	4,32	4,07	6,93	10,84	20,05	25,67	22,25	4,89	1228	السيجومي
Ezzouhour	0,68	2,15	2,74	4,50	10,46	21,51	34,21	19,35	4,40	1022	الزهور
Elhrairia	0,70	1,83	2,95	4,41	10,26	21,78	34,53	18,91	4,64	3558	الحريرية
Sidi Hassine	0,67	2,35	2,25	4,76	7,99	17,54	30,33	25,19	8,91	3151	سيدي حسين
El Ourdia	0,62	3,71	4,21	5,57	9,65	17,57	31,19	22,28	5,20	808	الوردية
El Kabaria	0,40	2,63	2,66	5,55	9,90	19,84	32,12	21,82	5,08	2777	الكارية
Sidi El Bechir	0,27	4,44	5,51	5,65	8,74	21,64	31,32	17,88	4,57	743	سيدي البشير
Djbel Djloud	0,85	3,78	4,38	6,33	10,35	18,88	27,89	22,17	5,36	822	جبل الجلود
La Goulette	0,86	1,93	3,65	6,55	13,64	22,56	31,79	15,36	3,65	929	حلق الوادي
IE Kram	1,05	3,14	2,85	5,18	9,78	21,54	32,54	18,74	5,18	1716	الكرم
La Marsa	0,89	3,66	3,25	5,37	9,80	19,48	32,53	20,19	4,84	1694	المرسي
Total	0,82	2,97	3,44	5,61	10,52	20,73	31,63	19,52	4,75	27724	المجموع
Total Tunisie	0,63	2,40	2,89	4,89	10,18	21,91	33,74	18,87	4,48	199352	مجموع الجمهورية

خصائص الأسر وظروف عيشها

**Caractéristiques des ménages et leurs
conditions de vie**

تزود الاسر بماء السبالة

Desserte des menages en eau du robinet



توزيع الأسر حسب مصادر التزود بالماء الصالح للشرب على مستوى المعتمدية و الوسط (%)

Répartition des ménages selon source d'eau potable au niveau délégation et milieu (%)

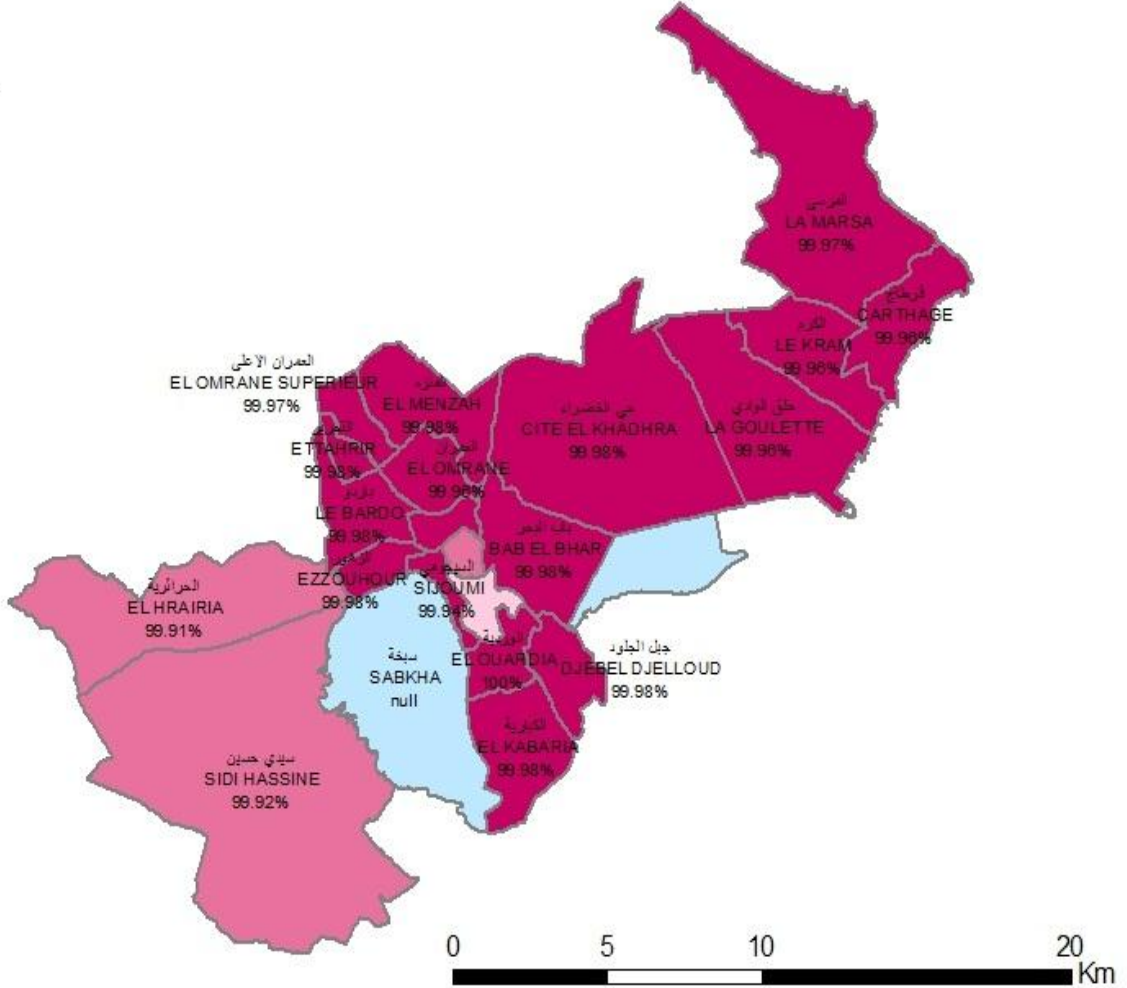
Milieu Communal

وسط بلدي

Délégation	عدد الأسر التي: % ménages تبعد أكثر من 1 كم عن أقرب نقطة ماء مرتبطة بالصوندا أو جمعية محلية loin plus que 1 km de la plus proche source d'eau liée au SONEDE ou GR	نسبة التزود ب (%)					عدد الأسر Nombre ménages	المعتمدية
		عين غير مهياة source non contrôlée	موارد اخر خاص أو عمومي autre source privée ou publique	موارد عمومي أو عن طريق جمعية مالية source publique ou association	ماء السبالة Eau robinet	وسط بلدي		
Carthage	0,04	0,03	0,09	0,03	99,85	6727	قرطاج	
Le Medina	0,13	0,02	0,11	0,55	99,32	6221	المدينة	
Bab Bhar	0,00	0,00	0,01	0,00	99,99	11821	باب بحر	
Bab Souika	0,01	0,00	0,04	1,00	98,96	8517	باب سويقة	
Elomrane	0,01	0,00	0,01	0,02	99,97	11483	الصران	
Elomrane Supérieur	0,00	0,01	0,02	0,00	99,98	15070	الصران الأعلى	
Ettahrir	0,00	0,00	0,03	0,00	99,97	5898	التحرير	
El Menzah	0,00	0,01	0,00	0,00	99,99	12547	المنزه	
Cité Elkhadra	0,00	0,00	0,01	0,00	99,99	9851	حي الخضراء	
Le Bardo	0,02	0,00	0,08	0,01	99,91	21289	باردو	
Sijounni	0,02	0,00	0,06	0,01	99,93	8822	السجوجي	
Ezzouhour	0,02	0,00	0,06	0,00	99,94	11148	الزهور	
Elhraitria	0,10	0,02	0,21	0,02	99,75	28211	الحريرية	
Sidi Hassine	0,05	0,01	0,13	0,18	99,67	26501	سيدي حسين	
El Ourdia	0,00	0,00	0,01	0,00	99,99	8560	الوردية	
El Kabaria	0,00	0,00	0,02	0,01	99,97	21902	الكارية	
Sidi El Bechir	0,00	0,00	0,01	0,33	99,66	8249	سيدي البشير	
Djbel Djloud	0,04	0,00	0,11	0,02	99,87	5923	جبل الجلود	
La Goulette	0,00	0,00	0,00	0,01	99,99	12658	حلق الوادي	
IE Kram	0,02	0,01	0,02	0,02	99,96	19952	الكرم	
La Marsa	0,00	0,00	0,03	0,02	99,95	26062	المرسى	
Total	0,02	0,01	0,06	0,08	99,86	287412	المجموع	
Total Tunisie	0,16	0,02	0,87	0,16	98,95	1901363	مجموع الجمهورية	

تزود الاسر بالكهرباء للاستتارة

Raccordement au réseau d'électricité steg



البيانات

حدود المجتمعات

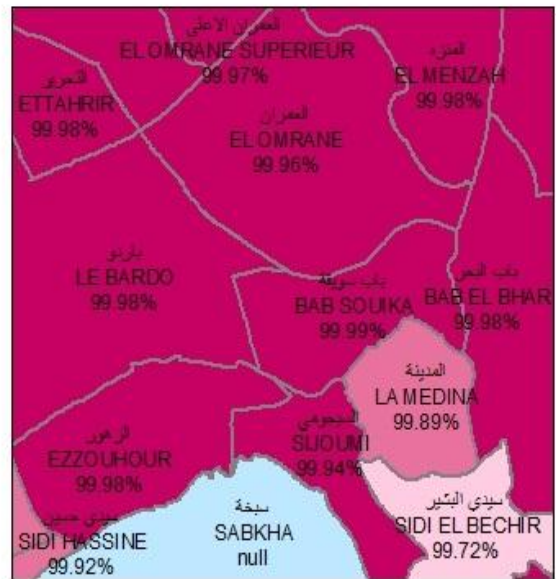
سيخة

تزود الاسر بالكهرباء للاستتارة %

[99.72 - 99.72]

[99.92 - 99.73]

[100.00 - 99.93]

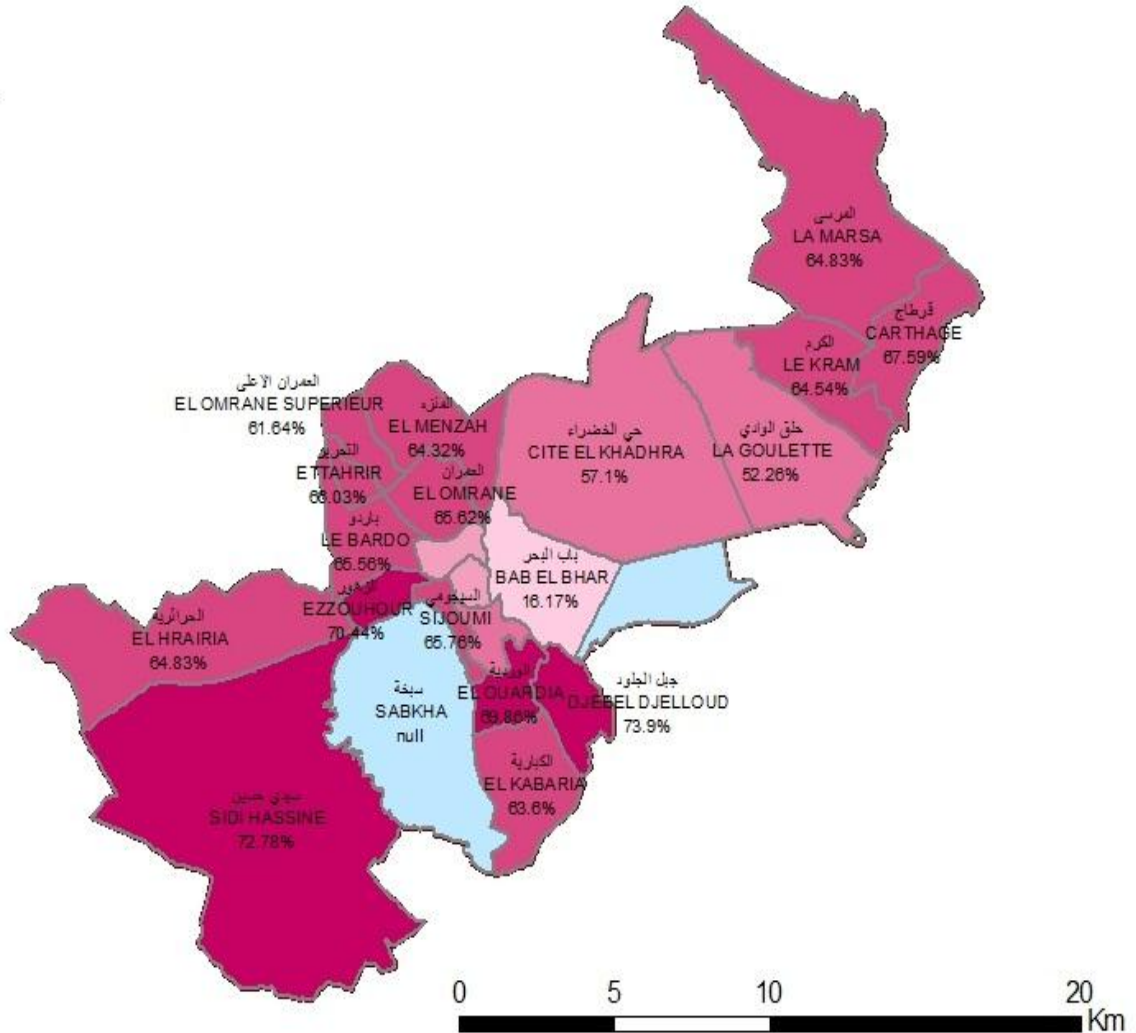


توزيع الأسر حسب مصادر الطاقة واستعمالاتها على مستوى المعتمدية و الوسط (%)
Répartition des ménages selon source d'énergie et son utilisation au niveau délégation et milieu (%)
وسط بلدي

Delegation	نسبة التزود بغاز القارورة أو الغاز الطبيعي للتدفئة Gaz bouteille% et gaz naturel pour chauffage	نسبة التزود بغاز القارورة أو الغاز الطبيعي لتسخين الماء Gaz bouteille et% gaz naturel pour chauffage d'eau	نسبة التزود بغاز القارورة أو الغاز الطبيعي للطبخ Gaz bouteille% et gaz naturel pour cuisson	نسبة التزود من مصادر أخرى للاستنارة Utilisation d'autre source pour éclairage	نسبة التزود بالكهرباء للاستنارة %Electricité pour éclairage	عدد الأسر Nombre ménages	المعتمدية
Carthage	81,41	97,82	99,36	0,04	99,96	6727	قرطاج
Le Medina	40,87	90,99	95,90	0,11	99,89	6221	المدينة
Bab Bhar	50,95	98,19	99,62	0,02	99,98	11821	باب بحر
Bab Souika	39,67	94,62	99,07	0,01	99,99	8517	باب سويكة
Elomrane	49,89	97,51	99,47	0,04	99,96	11483	العمران
Elomrane Supérieur	67,84	98,13	99,50	0,03	99,97	15070	العمران الأعلى
Ettahrir	72,90	98,56	99,88	0,02	99,98	5898	التحرير
El Menzah	91,01	98,74	99,42	0,02	99,98	12547	المنزه
Cité Elkhadra	70,51	99,02	99,59	0,02	99,98	9851	حي الخضراء
Le Bar do	69,08	98,20	99,76	0,02	99,98	21289	باردو
Sijoumi	33,27	98,34	99,38	0,06	99,94	8822	السجومي
Ezzouhour	55,03	97,43	99,74	0,02	99,98	11148	الزهور
Elhrairia	48,49	96,94	99,62	0,09	99,91	28211	الحرايرية
Sidi Hassine	34,88	96,67	99,71	0,08	99,92	26501	سيدي حسين
El Ourdia	57,93	98,49	99,69	0,00	100,00	8560	الوردية
El Kabaria	49,16	98,70	99,79	0,02	99,98	21902	الجابرية
Sidi El Bechir	48,78	97,20	99,26	0,28	99,72	8249	سيدي البشير
Djbel Djloud	54,96	95,81	99,92	0,02	99,98	5923	جبل الجلود
La Goulette	80,56	98,01	99,56	0,04	99,96	12658	حلق الوادي
IE Kram	74,48	98,09	99,73	0,04	99,96	19952	الكرم
La Marsa	74,75	97,51	99,53	0,03	99,97	26062	المرسى
Total	59,25	97,56	99,52	0,05	99,95	287412	المجموع
Total Tunisie	40,33	91,97	99,59	0,05	99,95	1901363	مجموع الجمهورية

الاسر المالكة لمساكنها

Menages propriétaires de leurs logements



البيانات

حدود المعتمديات

سبخة

الاسر المالكة لمساكنها %

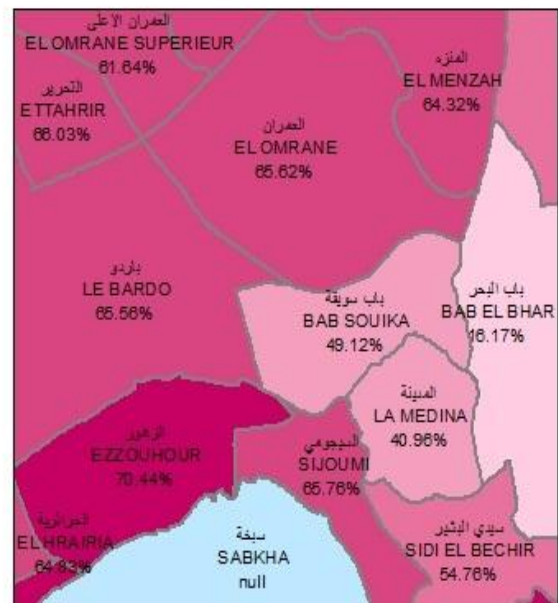
[16.17 - 16.17]

[49.12 - 16.18]

[57.10 - 49.13]

[67.59 - 57.11]

[73.90 - 67.60]



توزيع الأسر حسب صفة سكن الأسرة وكيفية الملكية على مستوى المتعددية و الوسط (%)
Répartition des ménages selon mode d'occupation, mode propriété au niveau délégation et milieu (%)
Milieu Communal

وسط بلدي

Délégation	كيفية الملكية بالنسبة للملاحة			صفة السكن (%)			عدد الأسر	المعمدية
	Mode propriété pour les propriétaires			Mode d'occupation du logement (%)				
	أخرى Autre	شراء (%) Achat	بناء ذاتي (%) Auto construction	صفة أخرى Autre mode	كلرية Locataire	ملاحة Propriétaire		
Carthage	32,63	10,37	57,00	4,78	27,63	67,59	6727	قرطاج
Le Medina	86,20	8,08	5,72	8,13	50,91	40,96	6221	المدينة
Bab Bhar	64,38	27,67	7,96	2,19	81,64	16,17	11821	باب بحر
Bab Souika	76,62	6,77	16,61	4,92	45,96	49,12	8517	باب سويقة
Elomrane	34,79	6,30	58,91	9,17	25,20	65,62	11483	العمران
Elomrane Supérieur	14,79	57,82	27,39	8,69	29,67	61,64	15070	العمران الأعلى
Ettahrir	23,20	46,45	30,35	3,90	30,07	66,03	5898	التحريز
El Menzah	20,50	25,94	53,56	4,46	31,23	64,31	12547	المنزه
Cité Elkhadra	21,15	49,19	29,65	5,96	36,95	57,10	9851	حي الخضراء
Le Bardo	32,68	21,69	45,63	5,36	29,08	65,56	21289	باردو
Sijoumi	42,22	3,09	54,70	16,14	18,10	65,76	8822	السيجومي
Ezzouhour	37,68	24,53	37,79	6,21	23,34	70,44	11148	الزهور
Elhraitria	19,82	16,16	64,01	10,21	24,96	64,83	28211	الحرايرية
Sidi Hassine	7,99	5,06	86,95	9,77	17,45	72,78	26501	سيدي حسين
El Ourdia	54,59	10,11	35,30	5,98	24,16	69,87	8560	الوردية
El Kabaria	21,81	40,99	37,20	8,32	28,08	63,60	21902	الكلابية
Sidi El Bechir	68,13	10,16	21,72	5,65	39,60	54,75	8249	سيدي البشير
Djbel Djoud	35,32	19,34	45,34	7,53	18,56	73,90	5923	جبل الجود
La Goulette	27,37	41,24	31,39	3,99	43,76	52,26	12658	حلق الوادي
IE Kram	20,96	22,57	56,46	4,18	31,28	64,54	19952	الكرم
La Marsa	20,85	15,73	63,42	4,60	30,57	64,83	26062	المرسي
Total	28,07	21,90	50,03	6,87	31,20	61,93	287412	المجموع
Total Tunisie	20,22	11,09	68,69	5,25	23,70	71,05	1901363	مجموع الجمهورية

توزيع الأسر حسب نسبة امتلاك وسائل الترفيه على مستوى المعتدية و الوسط (%)
 Répartition des ménages par Possession des moyens de loisir, au niveau délégation et milieu (%)
 Milieu Communal
 وسط بلدي

دélégation	مكتبة Bibliothèque	هوائي Parabole	تلفاز TV	راديو مسجلة Radio/ cassette	سيارة voiture	عدد الأسر Nombre ménages	المعتدية
Carthage	25,35	93,03	97,93	68,41	44,37	6727	قرطاج
Le Medina	15,04	85,57	90,34	45,73	15,46	6221	المدينة
Bab Bhar	23,59	90,86	95,74	64,40	25,08	11821	باب بحر
Bab Souika	17,06	88,82	94,08	57,65	17,88	8517	باب سويكة
Elomrane	16,79	94,19	97,03	51,97	28,88	11483	العمران
Elomrane Supérieur	14,30	92,65	96,72	62,12	34,15	15070	العمران الأعلى
Ettahrir	21,52	94,27	97,61	45,41	42,36	5898	التحرير
El Menzah	50,56	94,06	97,87	67,38	77,22	12547	المنزه
Cité Elkhadra	24,32	90,37	95,11	56,28	50,74	9851	حي الخضراء
Le Bardo	19,65	93,77	97,68	60,48	44,03	21289	بلاردو
Sijoumi	5,80	92,09	96,54	52,64	11,66	8822	السيجومي
Ezzouhour	17,45	93,64	97,41	58,33	28,80	11148	الزهور
Elhrairia	11,31	91,34	95,95	31,90	26,41	28211	الحريرية
Sidi Hassine	10,35	91,10	95,33	43,79	20,13	26501	سدي حسين
El Ourdia	16,39	93,57	97,32	60,10	30,00	8560	الوردية
El Kabaria	13,93	91,85	95,98	50,26	27,71	21902	الكارية
Sidi El Bechir	25,96	91,09	95,53	58,20	23,66	8249	سدي البشير
Djebel Djloud	6,05	91,44	96,03	37,91	13,78	5923	جبل الجلود
La Goulette	27,63	91,67	96,30	64,69	59,79	12658	حلق الوادي
IE Kram	25,66	93,60	97,70	63,08	40,92	19952	الكرم
La Marsa	25,41	93,17	97,42	68,32	46,60	26062	المرسي
Total	19,39	92,20	96,43	55,11	34,71	287412	المجموع
Total Tunisie	17,13	92,42	95,84	59,11	31,42	1901363	مجموع الجمهورية

توزيع الأسر حسب نسبة امتلاك مواد التجهيز المنزلي على مستوى المعتمدية و الوسط (%)
Répartition des ménages selon possession des Electro ménageur au niveau délégation et milieu (%)

Milieu Communal

وسط بلدي

دélégation	التفئة المركزية Chauffage centrale	مكيف هوائي Climatiseur	آلة غسل أواني Lave vaisselle	آلة غسل ثياب Machine à laver	آلة طبخ بالفرن Cuisinière avec four	ثلاجة Réfrigérateur	عدد الأسر Nombre ménages	المعتمدية
Carthage	34,64	50,14	17,17	87,25	89,35	98,30	6727	قرطاج
Le Medina	5,90	29,54	2,41	70,28	70,01	87,66	6221	المدينة
Bab Bhar	16,07	45,74	4,13	72,95	76,58	96,50	11821	باب بحر
Bab Souika	5,16	33,09	2,71	75,47	79,37	93,35	8517	باب سويقة
Elomrane	13,82	40,53	4,26	80,68	81,14	96,49	11483	العمران
Elomrane Supérieur	10,91	45,37	4,13	83,93	80,72	96,60	15070	العمران الأعلى
Ettahrir	10,95	59,80	5,17	87,52	82,69	98,06	5898	التحرير
El Menzah	75,29	80,42	31,16	91,18	86,45	97,75	12547	المنزه
Cité Elkhadra	32,81	64,38	17,03	84,66	85,64	96,37	9851	حي الخضراء
Le Bardo	18,98	57,47	7,11	87,55	83,75	97,93	21289	باردو
Sijoumi	3,13	19,82	1,97	76,17	75,65	94,67	8822	السيجومي
Ezzouhour	4,96	46,93	3,79	88,18	84,14	98,11	11148	الزهور
Elhravria	3,81	36,58	2,76	82,82	80,15	96,96	28211	الحرارية
Sidi Hassine	2,66	21,93	1,60	78,45	72,38	94,49	26501	سدي حسيق
El Ourdia	13,07	41,22	5,68	85,44	82,72	97,69	8560	الوردية
El Kabaria	6,53	39,19	3,49	84,33	79,54	96,02	21902	الجابرية
Sidi El Bechir	9,46	36,32	3,45	77,84	79,61	95,08	8249	سدي البشير
Djbel Djloud	2,42	27,88	2,16	81,26	83,64	96,81	5923	جبل الجلود
La Goulette	51,62	64,90	16,40	87,37	81,54	96,68	12658	حلق الوادي
IE Kram	28,88	49,61	10,46	87,20	84,51	98,21	19952	الكرم
La Marsa	35,03	50,36	14,53	86,14	85,20	97,21	26062	المرسي
Total	18,49	44,62	7,64	83,30	81,04	96,47	287412	المجموع
Total Tunisie	9,41	35,09	4,64	81,60	77,98	96,79	1901363	مجموع الجمهورية

توزيع الأسر حسب نسبة امتلاك وسائل الاتصال على مستوى المعتمدية و الوسط (%)
Répartition des ménages selon Possession des moyens d'information et communication au niveau de
délegation et milieu (%)

Milieu Communal

وسط بلدي

Délegation	أسرة مرتبطة بالإنترنت Ménage connecté à l'internet	حاسوب Ordinateur	للأسرة هاتف جوال على الأقل Le ménage a au moins 1 Tel portable	هاتف قار Tel. fixe	عدد الأسر Nombre ménages	المعتمدية
Carthage	58,65	62,22	98,76	47,56	6727	قرطاج
Le Medina	38,89	42,54	95,83	31,21	6221	المدينة
Bab Bhar	58,10	61,87	98,74	31,61	11821	باب بحر
Bab Souika	41,84	45,19	97,76	27,33	8517	باب سويكة
Elomrane	41,53	46,18	97,88	30,28	11483	العمران
Elomrane Supérieur	46,65	52,80	98,51	38,75	15070	العمران الأعلى
Ettahrir	54,66	59,59	98,79	40,16	5898	التحرير
El Menzah	81,04	82,56	99,37	68,46	12547	المنزه
Cité Elkhadra	68,54	71,44	99,52	45,36	9851	حي الخضراء
Le Bardo	56,36	61,29	98,76	41,46	21289	باردو
Sijounni	23,86	27,51	96,75	17,44	8822	السيجومي
Ezzouhour	40,54	45,00	98,41	29,39	11148	الزهور
Elhrairia	35,24	40,45	98,33	21,39	28211	الحرايرية
Sidi Hassine	18,97	24,90	98,56	4,63	26501	سدي حسين
El Ourdia	43,65	46,87	97,89	35,48	8560	الوردية
El Kabaria	42,13	46,97	98,55	29,23	21902	الكارية
Sidi El Bechir	45,33	47,93	97,65	35,22	8249	سدي البشير
Djbel Djloud	24,01	27,68	97,45	18,69	5923	جبل الجلود
La Goulette	69,61	72,81	99,18	49,18	12658	حلق الوادي
IE Kram	54,91	59,69	98,75	39,94	19952	الكرم
La Marsa	55,51	58,56	99,16	41,93	26062	المرسي
Total	46,86	51,13	98,49	33,20	287412	المجموع
Total Tunisie	37,89	43,02	98,08	27,21	1901363	مجموع الجمهورية

خصائص المساكن

Caractéristiques des logements

توزيع المساكن حسب النوع على مستوى المقعدية والوسط (%)
Répartition des logements par type au niveau délégation et milieu (%)

Milieu Communal

وسط بلدي

Délégation	التوزيع النسبي للمساكن حسب النوع (%) Répartition des logements par type (%)						عدد المساكن Nombre Logement	المقعدية
	مسكن بدائي Logement Rudimentaire	شقة بعمارة Appar Ou Studio	فيلا أو طابق فيلا Villa ou duplex	مسكن متلاصق أو طابق مسكن متلاصق logement jumelé ou étage log jumelé	مسكن متلاصق أو طابق مسكن متلاصق logement jumelé ou étage log jumelé	دار عربي/حوش/ابرج/استيديو Houch/Dar Arbi/Borj/Studio		
Carthage	0,25	5,86	33,24	51,06	9,58	8245	قرطاج	
Le Medina	10,66	27,64	2,44	33,71	25,56	7431	المدينة	
Bab Bhar	0,15	94,98	0,98	2,44	1,46	14970	باب بحر	
Bab Souika	3,18	20,90	2,33	43,33	30,26	9782	باب سويقة	
Elomrane	0,21	11,47	13,21	66,59	8,51	13049	العمران	
Elomrane Supérieur	0,10	9,13	5,22	81,03	4,52	17715	العمران الأعلى	
Ettahrir	0,10	23,09	49,88	19,34	7,58	6989	التحرير	
El Menzah	0,06	48,81	31,35	16,00	3,78	15645	المنزه	
Cité Elkhadra	0,13	44,45	13,43	38,27	3,72	12790	حي الخضراء	
Le Bardo	0,25	18,72	26,46	45,64	8,92	24105	باردو	
Sijoumi	0,25	2,16	1,60	75,79	20,21	8769	السيجومي	
Ezzouhour	0,05	9,18	9,04	72,94	8,80	12208	الزهور	
Elhrairia	0,13	10,97	6,19	76,44	6,27	32283	الحريرية	
Sidi Hassine	0,13	3,37	7,04	84,52	4,95	31082	سيدي حسين	
El Ourdia	0,63	9,66	9,14	68,30	12,28	9390	الوردية	
El Kabaria	0,26	10,38	7,54	78,19	3,63	24844	الجابرية	
Sidi El Bechir	1,56	33,60	8,30	40,66	15,87	9207	سيدي البشير	
Djbel Djloud	0,15	6,88	3,56	78,61	10,81	6747	جبل الجلود	
La Goulette	0,74	55,32	21,31	18,93	3,70	17930	حلق الوادي	
IE Kram	0,32	30,69	16,15	47,87	4,97	26980	الكرم	
La Marsa	0,29	13,67	36,60	40,87	8,57	33187	المرسى	
Total	0,58	22,44	15,12	53,99	7,87	343348	المجموع	
Total Tunisie	0,29	10,44	25,91	47,79	15,58	2339845	مجموع الجمهورية	

توزيع المساكن حسب عدد الغرف على مستوى المقتدية والوسط (%)

Répartition des logements par nombre de pièces au niveau délégation et milieu (%)

Milieu Communal

وسط بلدي

Délégation	التوزيع النسبي للمساكن حسب عدد الغرف (%)					عدد المساكن Nombre Logement	المقتدية
	خمس غرف فأكثر Cinq pièces et plus	أربع غرف Cinq pièces	ثلاث غرف Trois Pièces	غرفتان Deux Pièces	غرفة واحدة Une Pièce		
Carthage	16,10	25,80	39,90	15,70	2,50	8245	قرطاج
Le Medina	8,30	13,20	32,10	30,10	16,20	7431	المدينة
Bab Bhar	2,40	9,60	43,20	39,10	5,70	14970	باب بحر
Bab Souika	6,90	15,70	40,00	30,30	7,10	9782	باب سوقية
Elomrane	7,10	20,20	45,10	24,20	3,50	13049	العمران
Elomrane Supérieur	7,90	26,60	41,90	21,20	2,40	17715	العمران الأعلى
Ettahrir	6,00	30,20	49,60	13,10	1,10	6989	التحرير
El Menzah	24,10	38,30	27,60	7,10	2,90	15645	المنزه
Cité Elkhadra	9,70	28,00	42,90	15,90	3,60	12790	حي الخضراء
Le Bardo	8,30	25,20	44,00	19,40	3,10	24105	باردو
Sijounni	5,90	15,60	44,20	30,30	4,10	8769	السيجوني
Ezzouhour	5,80	22,00	52,80	17,80	1,60	12208	الزهور
Elhrairia	5,70	21,20	52,90	18,60	1,80	32283	الحرايرية
Sidi Hassine	3,30	16,60	54,10	23,00	2,90	31082	سيدي حسين
El Ourdia	7,90	25,90	41,40	22,00	2,90	9390	الوردية
El Kabaria	7,40	21,40	51,80	17,40	2,10	24844	الجابرية
Sidi El Bechir	11,20	17,20	40,70	25,70	5,20	9207	سيدي البشير
Djbel Djloud	3,80	13,20	49,70	28,90	4,30	6747	جبل الجلود
La Goulette	7,10	25,30	41,40	22,00	4,20	17930	حلق الوادي
IE Kram	7,60	26,60	49,30	14,00	2,50	26980	الكرم
La Marsa	12,60	28,80	41,20	14,90	2,50	33187	المرسى
Total	8,20	22,90	45,30	20,20	3,30	343348	المجموع
Total Tunisie	8,70	24,10	43,30	20,70	3,20	2339845	مجموع الجمهورية

توزيع المساكن حسب المساحة المغطاة على مستوى المنطقة والوسط (%)
Répartition des logements par superficie couverte au niveau délégation et milieu (%)

Milieu Communal

وسط بلدي

Délégation	التوزيع النسبي للمساكن حسب المساحة المغطاة (%) Répartition des logements par superficie couverte (%)					عدد المساكن Nombre Logement	المختدة
	أقل من 200 م ² فيكثر من 200 م ²	بين 150 و 199 م ²	بين 100 و 149 م ²	بين 50 و 99 م ²	أقل من 50 م ² Moins de 50 م ²		
Carthage	11,23	12,05	32,97	37,14	6,60	8245	قرطاج
Le Medina	1,98	3,05	15,44	46,11	33,42	7431	المدينة
Bab Bhar	0,35	0,66	14,86	64,64	19,50	14970	باب بحر
Bab Souika	1,59	2,43	21,00	54,39	20,59	9782	باب سوقية
Elomrane	2,80	4,67	29,55	51,72	11,27	13049	العمران
Elomrane Supérieur	1,70	2,57	30,32	58,31	7,10	17715	العمران الأعلى
Ettahrir	3,90	3,90	27,60	57,20	7,40	6989	التحرير
El Menzah	20,51	16,26	40,63	16,83	5,78	15645	المنزه
Cité Elkhadra	4,58	9,46	29,28	48,36	8,30	12790	حي الخضراء
Le Bardo	5,92	8,78	34,45	42,08	8,77	24105	باردو
Sijoumi	1,89	2,09	24,75	58,24	13,02	8769	السيجومي
Ezzouhour	1,81	3,97	27,66	57,49	9,06	12208	الزهور
Elhratria	2,42	5,32	39,16	47,35	5,75	32283	الحرارية
Sidi Hassine	3,15	6,75	39,38	45,53	5,19	31082	سيدي حسين
El Ourdia	4,54	8,09	29,44	43,71	14,22	9390	الوردية
El Kabaria	2,32	3,85	31,74	57,28	4,81	24844	الجابرية
Sidi El Bechir	2,57	3,94	23,96	51,33	18,20	9207	سيدي البشير
Djbel Djloud	1,59	3,10	23,56	61,85	9,90	6747	جبل الجلود
La Goulette	6,06	10,88	41,36	33,57	8,13	17930	حلق الوادي
IE Kram	4,87	7,73	35,67	44,51	7,22	26980	الكرم
La Marsa	7,39	8,87	37,29	39,52	6,93	33187	المرسى
Total	4,60	6,56	32,62	47,03	9,20	343348	المجموع
Total Tunisie	7,18	11,75	38,54	35,80	6,72	2339845	مجموع الجمهورية

توزيع المساكن حسب الاستغلال على مستوى المتعدية والوسط (%)
 Répartition des logements par mode d'occupation au niveau délégation et milieu (%)

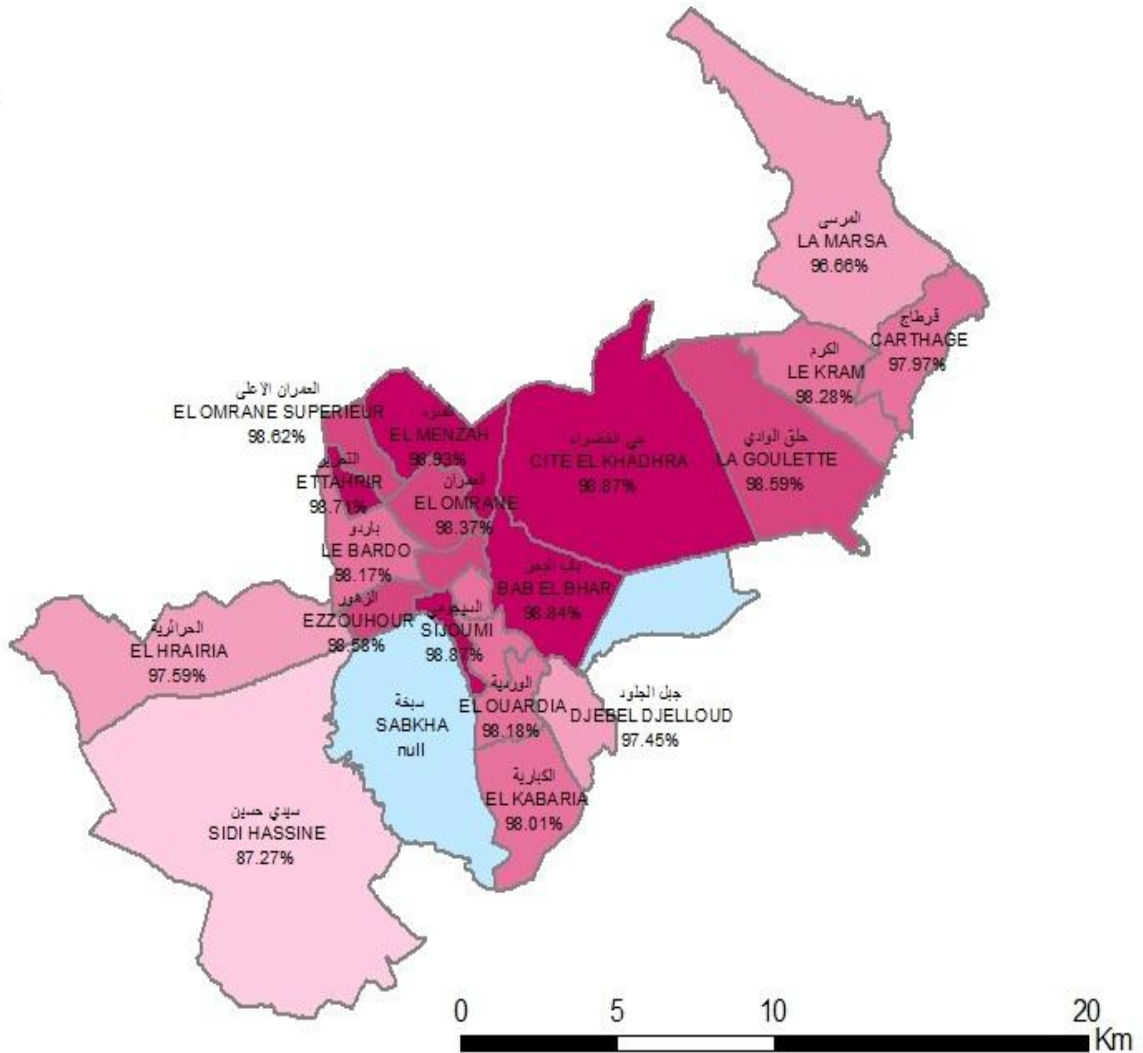
Milieu Communal

وسط بلدي

Délégation	التوزيع النسبي للمساكن حسب الاستغلال % Pourcentage de logement par mode d'occupation					عدد المساكن Nombre Logement	المعدية
	مسكن في اخر مرحلة البناء Logement à l' étape finale de construction	مسكن مهجور Logement abandonné	مسكن شاغر Logement Vacant	مسكن ثانوي أو على ذمة أسرة بالخارج Logement Secondaire ou logement Ménage à l'étranger	مسكن اهل بالسكان Logement. Occupé		
Carthage	2,70	0,67	8,06	5,22	83,36	8245	قرطاج
Le Medina	1,03	2,17	10,20	4,17	82,43	7431	المدينة
Bab Bhar	0,54	0,86	12,53	7,04	79,03	14970	باب بحر
Bab Souika	0,60	2,02	9,41	3,42	84,55	9782	باب سويكة
Elomrane	1,12	0,43	8,78	4,32	85,35	13049	العمران
Elomrane Supérieur	1,50	0,09	10,21	4,37	83,82	17715	العمران الأعلى
Etahrir	1,25	0,19	9,14	5,83	83,59	6989	التحرير
El Menzah	1,06	0,34	14,00	4,18	80,42	15645	المنزه
Cité Elkhadra	1,05	0,53	15,65	5,21	77,55	12790	حي الخضراء
Le Bar do	0,92	0,33	6,65	4,52	87,58	24105	باردو
Sijoumi	0,80	0,52	4,53	1,62	92,53	8769	السيجومي
Ezouhour	0,84	0,21	6,46	2,44	90,06	12208	الزهور
Elhrairia	1,47	0,16	8,79	3,79	85,79	32283	الحريرية
Sidi Hassine	1,99	0,20	11,22	2,45	84,14	31082	سيدي حسين
El Ourdia	0,83	0,58	5,77	3,77	89,06	9390	الوردية
El Kabaria	0,81	0,31	8,04	4,55	86,29	24844	الكاربية
Sidi El Bechir	0,39	1,29	8,81	2,79	86,71	9207	سيدي البشير
Djbel Djloud	0,84	0,25	8,80	4,58	85,52	6747	جبل الجلود
La Goulette	0,96	0,63	19,39	8,26	70,76	17930	حلق الوادي
IE Kram	5,53	0,26	16,25	5,15	72,82	26980	الكرم
La Marsa	5,53	0,26	16,25	5,15	72,82	33187	المرسى
Total	2,57	0,33	11,55	6,80	78,75	343348	المجموع
Total Tunisie	2,25	0,84	9,36	7,40	80,15	2339845	مجموع الجمهورية

نسبة المساكن المرتبطة بشبكة التطهير بالوسط البلدي

Taux des logements raccordés à l'onas dans le milieu urbain

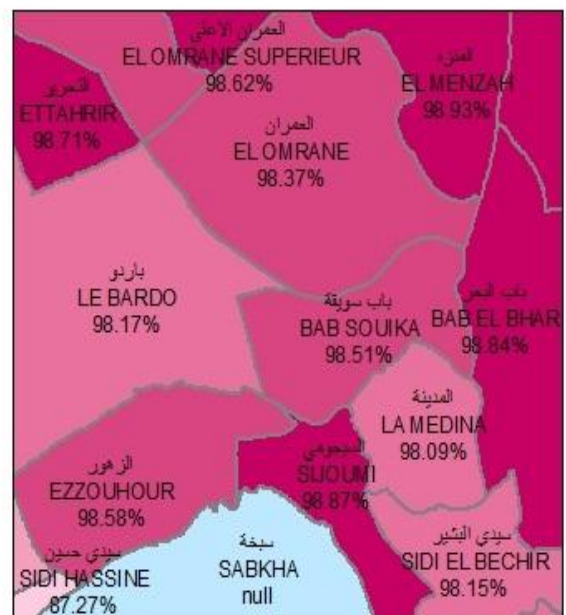
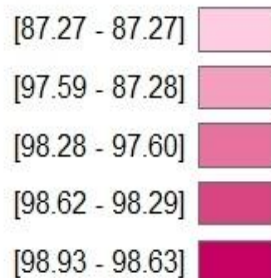


البيانات

حدود المعتمديات

سبخة

نسبة المساكن المرتبطة بشبكة التطهير بالوسط البلدي %



توزيع المساكن حسب الارتباط بشبكات خدمات البنية الأساسية على مستوى المعتمدية والوسط (%)
 Répartition des logements par raccordements aux réseaux de services d'infrastructures au niveau délégation et milieu (%)

Milieu Communal

وسط بلدي

Délégation	التوزيع النسبي للمساكن حسب الارتباط بشبكات خدمات البنية الأساسية %				عدد المساكن Nombre Logement	المعتمدية
	شبكة التطهير Assainissement	الماء الصالح للشرب Eau potable SONEDE	الغاز الطبيعي Gaz naturel	الكهرباء Electricité STEG		
Carthage	97,97	96,97	64,52	99,31	8245	قرطاج
Le Medina	98,08	96,17	37,43	99,25	7431	المدينة
Bab Bhar	98,84	96,26	84,96	99,69	14970	باب بحر
Bab Souika	98,51	95,75	43,40	99,08	9782	باب سويكة
Elomrane	98,37	96,77	57,02	99,39	13049	المصران
Elomrane Supérieur	98,62	96,63	66,55	99,76	17715	المصران الأعلى
Ettahrir	98,70	96,95	66,38	99,79	6989	التحرير
El Menzah	98,93	96,72	90,57	99,87	15645	المنزه
Cité Elkhadra	98,88	96,52	86,17	99,80	12790	حي الخضراء
Le Bardo	98,17	96,77	71,49	99,53	24105	بلاردو
Sijoumi	98,87	97,23	16,63	99,09	8769	السجومي
Ezzouhour	98,59	96,58	57,30	99,73	12208	الزهور
Elhraïria	97,59	96,37	50,65	99,58	32283	الحرايرية
Sidi Hassine	87,27	94,61	37,20	98,62	31082	سدي حسين
El Ourdia	98,18	97,11	56,03	99,48	9390	الوردية
El Kabaria	98,01	96,52	64,19	99,46	24844	الكارية
Sidi El Bechir	98,16	96,78	57,42	99,20	9207	سدي البشير
Djbel Djloud	97,46	95,06	8,07	98,98	6747	جبل الجلود
La Goulette	98,60	96,30	75,40	99,75	17930	حلق الوادي
IE Kram	98,28	96,58	61,97	99,62	26980	الكرم
La Marsa	96,66	96,64	62,92	99,40	33187	المرسى
Total	97,16	96,37	59,96	99,45	343348	المجموع
Total Tunisie	82,26	94,66	30,27	97,65	2339845	مجموع الجمهورية

نسبة المساكن المجهزة بالمرافق و عدد المساكن الغير مجهزة على مستوى المعتمديات والوسط

Pourcentage des logements équipés de facilités et le nombre des logements sans facilités par délégation et milieu

Milieu Communal

وسط بلدي

Délégation	عدد المساكن التي لا تحتوي على:			نسبة المساكن التي تحتوي على:			عدد المساكن Nombre Logement	المعتمدية
	مطبخ Cuisine	مرحاض Toilette	بيت استحمام أو دوش Salle de bain ou douche	مطبخ Cuisine	مرحاض Toilette	بيت استحمام أو دوش Salle de bain ou douche		
Carthage	76	69	180	99,07	99,17	97,82	8245	قرطاج
Le Medina	821	553	1874	88,95	92,56	74,79	7431	المدينة
Bab Bhar	117	98	733	99,22	99,34	95,11	14970	باب بحر
Bab Souika	337	285	1802	96,55	97,09	81,58	9782	باب سويقة
Elomrane	288	155	1631	97,79	98,81	87,50	13049	العمران
Elomrane Supérieur	83	63	982	99,53	99,65	94,46	17715	العمران الأعلى
Ettahrir	25	17	167	99,64	99,76	97,62	6989	التحرير
El Menzah	97	32	131	99,38	99,80	99,16	15645	المنزه
Cité Elkhadra	103	58	219	99,19	99,55	98,29	12790	حي الخضراء
Le Bardo	171	153	750	99,29	99,37	96,89	24105	باردو
Sijoumi	244	92	2233	97,22	98,95	74,53	8769	السيجومي
Ezzouhour	68	79	754	99,44	99,35	93,83	12208	الزهور
Elhrairia	353	354	3531	98,91	98,90	89,06	32283	الحرايرية
Sidi Hassine	837	596	6487	97,31	98,08	79,13	31082	سيدي حسين
El Ourdia	147	81	983	98,44	99,13	89,53	9390	الوردية
El Kabaria	369	265	2805	98,52	98,93	88,71	24844	الكاربية
Sidi El Bechir	196	158	1289	97,87	98,29	86,00	9207	سيدي البشير
Djibel Djloud	184	120	1065	97,27	98,22	84,21	6747	جبل الجلود
La Goulette	123	90	529	99,31	99,50	97,05	17930	حلق الوادي
IE Kram	240	167	795	99,11	99,38	97,05	26980	الكرم
La Marsa	390	261	1322	98,82	99,21	96,02	33187	المرسى
Total	5272	3745	30263	98,46	98,91	91,19	343348	المجموع
Total Tunisie	47864	47213	224125	97,95	97,98	90,42	2339845	مجموع الجمهورية

التوزيع النسبي للمساكن حسب المسافة التي تفصل المسكن عن أقرب روضة أو محضنة أطفال و مدرسة ابتدائية على مستوى المعتمدية والوسط (%)

Répartition des logements selon la distance séparant le logement du plus proche jardin d'enfant et école primaire par délégation et milieu (%)

Milieu Communal

وسط بلدي

Délégation	المسافة التي تفصل المسكن عن المدرسة الابتدائية Distance séparant le logement de l'école primaire			المسافة التي تفصل المسكن عن محضنة الأطفال Distance séparant le Logement du jardin d'enfant ou koutheb			عدد المساكن Nombre Logement	المعمدية
	أكثر من 2 كم plus de 2 Km	بين 1 و 2 كم entre 1 et 2Km	أقل من 1 كم moins de 1 Km	أكثر من 2 كم plus de 2 Km	بين 1 و 2 كم entre 1 et 2Km	أقل من 1 كم moins de 1 Km		
Carthage	3,32	19,34	77,34	6,91	23,63	69,46	8245	قرطاج
Le Medina	0,75	19,74	79,51	3,55	24,41	72,04	7431	المدينة
Bab Bhar	0,03	7,56	92,42	0,72	5,73	93,56	14970	باب بحر
Bab Souika	0,15	12,57	87,27	0,40	10,00	89,61	9782	باب سوقية
Elomrane	0,55	9,26	90,19	0,56	9,13	90,31	13049	العمران
Elomrane Supérieur	1,20	8,96	89,85	4,22	9,31	86,47	17715	العمران الأعلى
Ettahrir	0,10	14,94	84,96	2,33	15,05	82,62	6989	التحرير
El Menzah	3,09	25,32	71,59	4,31	13,42	82,27	15645	المنزه
Cité Elkhadra	4,44	22,90	72,66	3,76	22,06	74,18	12790	حي الخضراء
Le Bardo	0,20	9,68	90,12	2,59	11,92	85,48	24105	باردو
Sijoumi	2,25	14,73	83,02	2,79	22,86	74,34	8769	السيجومي
Ezzouhour	0,05	5,74	94,20	0,35	13,15	86,51	12208	الزهور
Elhrairia	3,43	23,06	73,51	3,63	13,48	82,88	32283	الحرايرية
Sidi Hassine	2,17	31,42	66,41	7,21	22,55	70,24	31082	سبدي حسين
El Ourdia	0,07	9,24	90,69	1,06	10,18	88,76	9390	الوردية
El Kabaria	0,15	10,73	89,12	2,87	15,58	81,55	24844	الجابرية
Sidi El Bechir	0,00	0,79	99,21	0,00	0,65	99,35	9207	سبدي البشير
Djbel Djloud	0,12	26,65	73,23	1,34	23,65	75,00	6747	جبل الجلود
La Goulette	0,83	30,13	69,04	1,90	9,69	88,41	17930	حلق الوادي
IE Kram	5,15	47,63	47,22	6,83	25,94	67,23	26980	الكرم
La Marsa	3,44	41,73	54,83	4,53	20,02	75,45	33187	المرسى
Total	1,88	21,90	76,22	3,51	15,76	80,73	343348	المجموع
Total Tunisie	2,66	27,98	69,36	4,43	22,84	72,73	2339845	مجموع الجمهورية

التوزيع النسبي للمساكن حسب المسافة التي تفصل المسكن عن أقرب مدرسة اعدادية والمعهد على مستوى المتعدية والوسط (%)

Répartition des logements selon la distance séparant le logement du plus proche collège ou lycée, par délégation et milieu (%)

Milieu Communal

وسط بلدي

Délégation	المسافة التي تفصل المسكن عن المعهد Distance séparant du lycée			المسافة التي تفصل المسكن عن المدرسة الإعدادية Distance séparant du collège			عدد المساكن Nombre Logement	المعتدية
	أكثر من 2 كم plus de 2 Km	بين 1 و 2 كم entre 1 et 2Km	أقل من 1 كم moins de 1 Km	أكثر من 2 كم plus de 2 Km	بين 1 و 2 كم entre 1 et 2Km	أقل من 1 كم moins de 1 Km		
Carthage	12,78	47,78	39,44	13,50	45,16	41,34	8245	قرطاج
Le Medina	2,65	28,67	68,68	2,22	19,32	78,45	7431	المدينة
Bab Bhar	1,88	9,04	89,08	0,12	11,37	88,51	14970	باب بحر
Bab Souika	1,08	24,90	74,02	0,94	22,92	76,14	9782	باب سوقية
Elomrane	4,81	45,42	49,77	0,68	23,38	75,93	13049	العمران
Elomrane Supérieur	1,19	28,89	69,93	0,30	17,03	82,67	17715	العمران الأعلى
Ettahrir	6,06	39,73	54,21	0,09	25,94	73,97	6989	التحرير
El Menzah	9,07	37,68	53,25	3,41	28,85	67,74	15645	المنزه
Cité Elkhadra	4,32	46,07	49,61	4,45	29,17	66,38	12790	حي الخضراء
Le Bardo	5,11	46,12	48,77	0,34	27,97	71,69	24105	باردو
Sijoumi	0,71	77,35	21,94	2,22	55,32	42,45	8769	السيجومي
Ezzouhour	0,15	33,44	66,41	0,04	17,04	82,92	12208	الزهور
Elhrairia	7,88	45,78	46,34	5,16	39,57	55,27	32283	الحرايرية
Sidi Hassine	11,21	60,07	28,72	7,76	52,19	40,05	31082	سيدي حسين
El Ourdia	1,01	24,75	74,24	0,05	20,88	79,07	9390	الوردية
El Kabaria	1,77	52,93	45,30	1,05	33,04	65,91	24844	الجابرية
Sidi El Bechir	0,03	33,36	66,61	0,04	23,17	76,79	9207	سيدي البشير
Djbel Djloud	3,02	56,28	40,70	0,22	41,97	57,81	6747	جبل الجلود
La Goulette	6,58	49,85	43,58	1,35	37,88	60,77	17930	حلق الوادي
IE Kram	16,79	59,10	24,11	7,43	57,30	35,26	26980	الكرم
La Marsa	15,56	61,44	23,00	9,31	57,02	33,67	33187	المرسى
Total	6,94	46,17	46,89	3,68	36,18	60,15	343348	المجموع
Total Tunisie	14,39	51,47	34,13	8,25	47,08	44,66	2339845	مجموع الجمهورية

التوزيع النسبي للمساكن حسب المسافة التي تفصل المسكن عن أقرب مستشفى أو مستشفى محلي على مستوى المعتمدية والوسط (%)

Répartition des logements selon la distance séparant le logement du plus proche Dispensaire ou hopital local , par délégation et milieu (%)

Milieu Communal

وسط بلدي

Délégation	المسافة التي تفصل المسكن عن المستشفى المحلي Distance séparant de l'hopital local			المسافة التي تفصل المسكن عن المستوصف Distance séparant du Dispensaire			عدد المساكن Nombre Logement	المعتمدية
	أكثر من 2 كم plus de 2 Km	بين 1 و 2 كم entre 1 et 2Km	أقل من 1 كم moins de 1 Km	أكثر من 2 كم plus de 2 Km	بين 1 و 2 كم entre 1 et 2Km	أقل من 1 كم moins de 1 Km		
Carthage	65,30	28,60	6,10	13,67	25,68	60,65	8245	قرطاج
Le Medina	9,61	45,44	44,96	1,98	37,12	60,90	7431	المدينة
Bab Bhar	37,82	45,61	16,57	5,10	28,12	66,78	14970	باب بحر
Bab Souika	1,31	61,11	37,58	0,36	32,59	67,06	9782	باب سويقة
Elomrane	7,46	40,45	52,09	2,17	32,71	65,12	13049	العمران الاعلى
Elomrane Supérieur	79,17	15,63	5,20	4,24	47,12	48,64	17715	العمران الاعلى
Ettahrir	84,69	10,68	4,62	9,06	33,06	57,88	6989	التحرير
El Menzah	47,42	38,90	13,68	37,92	42,15	19,94	15645	المنزه
Cité Elkhadra	9,25	53,77	36,98	4,79	48,82	46,39	12790	حي الخضراء
Le Bardo	44,37	46,25	9,39	4,33	56,51	39,15	24105	باردو
Sijoumi	12,83	68,28	18,88	8,80	44,38	46,82	8769	السيجومي
Ezzouhour	10,30	81,42	8,28	0,37	29,60	70,03	12208	الزهور
Elhratria	81,98	12,65	5,37	11,27	46,85	41,88	32283	الحريرية
Sidi Hassine	86,96	7,90	5,14	11,86	57,49	30,66	31082	سدي حسين
El Ourdia	15,11	75,59	9,30	0,53	15,50	83,96	9390	الوردية
El Kabaria	41,36	51,70	6,94	5,65	50,56	43,79	24844	الجابرية
Sidi El Bechir	0,10	24,02	75,88	0,05	1,66	98,28	9207	سدي البشير
Djibel Djloud	49,72	44,06	6,22	2,07	32,54	65,39	6747	جبل الجلود
La Goulette	46,60	40,78	12,63	10,88	55,46	33,66	17930	حلق الوادي
IE Kram	27,32	63,61	9,07	24,35	51,04	24,61	26980	الكرم
La Marsa	33,05	53,72	13,23	9,43	63,05	27,52	33187	المرسي
Total	43,61	41,16	15,23	9,53	45,19	45,28	343348	المجموع
Total Tunisie	43,00	41,02	15,98	10,73	48,58	40,69	2339845	مجموع الجمهورية

التوزيع النسبي للمساكن حسب المسافة التي تفصل المسكن عن أقرب منشأة شبكية أو رياضية على مستوى المعتمدية والوسط (%)

Milieu Communal

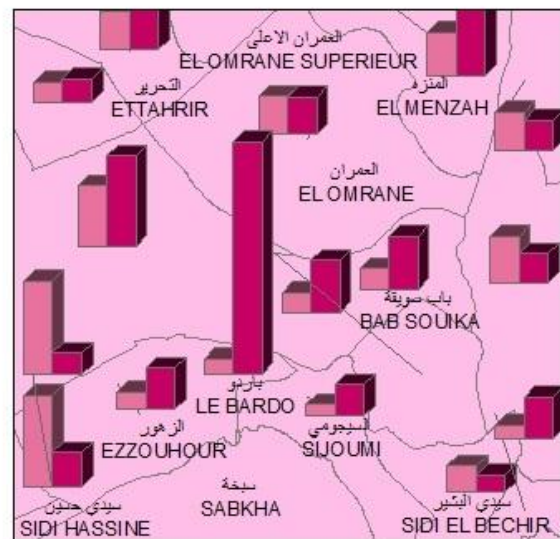
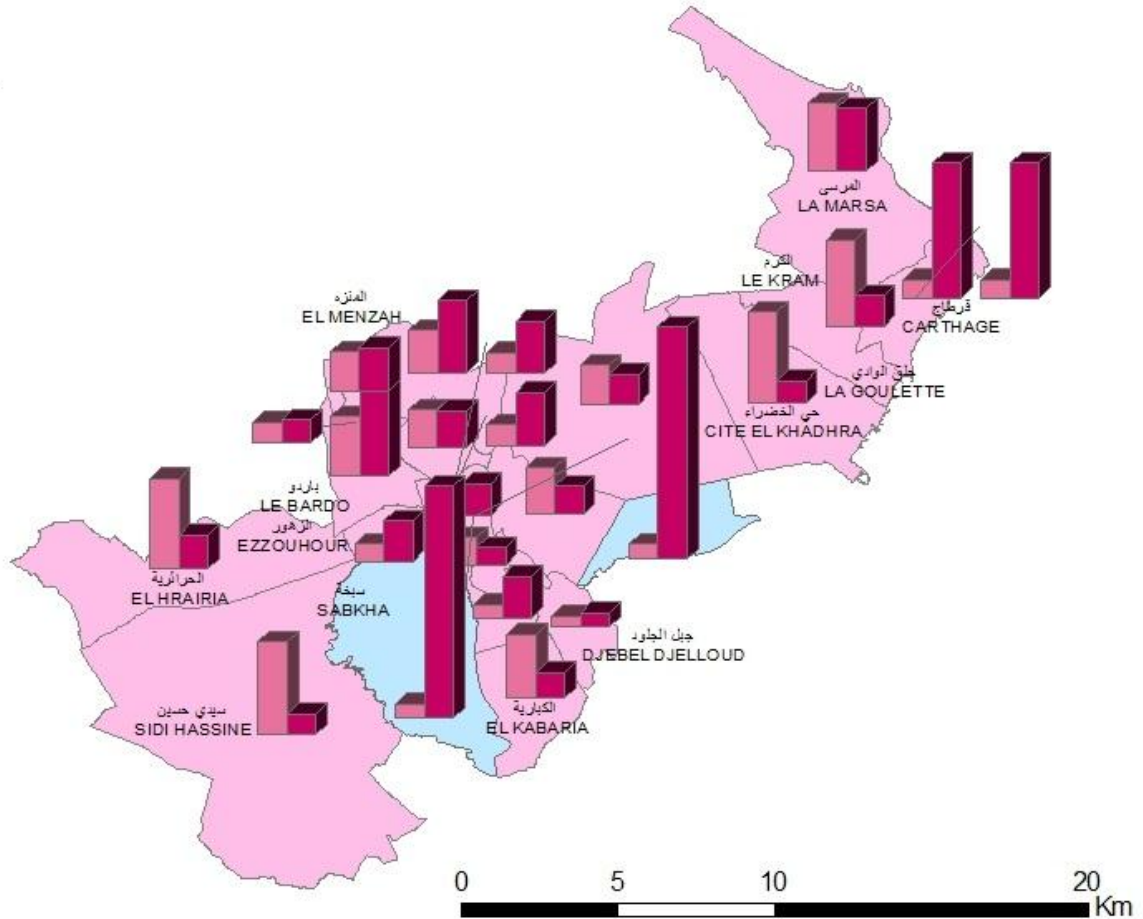
وسط بلدي

Délégation	المسافة التي تفصل المسكن عن منشأة رياضية Distance séparant de l'Établissement sportif			المسافة التي تفصل المسكن عن منشأة شبكية Distance séparant Etabl. Des jeunes			عدد المساكن Nombre Logement	المعمدية
	أكثر من 2 كم plus de 2 Km	بين 1 و 2 كم entre 1 et 2Km	أقل من 1 كم moins de 1 Km	أكثر من 2 كم plus de 2 Km	بين 1 و 2 كم entre 1 et 2Km	أقل من 1 كم moins de 1 Km		
Carthage	14,13	34,32	51,55	19,18	24,41	56,41	8245	قرطاج
Le Medina	5,02	38,33	56,66	5,63	44,40	49,97	7431	المدينة
Bab Bhar	6,76	11,66	81,58	0,31	10,61	89,08	14970	باب بحر
Bab Souika	6,67	32,39	60,94	1,85	34,18	63,97	9782	باب سوقية
Elomrane	6,72	28,89	64,38	1,65	32,51	65,85	13049	العمران
Elomrane Supérieur	9,18	35,21	55,61	5,09	41,60	53,30	17715	العمران الأعلى
Ettahrir	4,38	47,86	47,75	5,43	56,66	37,91	6989	التحرير
El Menzah	14,97	46,48	38,55	16,37	45,25	38,38	15645	المنزه
Cité Elkhadra	7,42	52,38	40,20	7,99	48,63	43,38	12790	حي الغضراء
Le Bardo	4,91	44,71	50,38	3,67	48,16	48,17	24105	باردو
Sijoumi	1,91	54,97	43,12	9,28	59,53	31,19	8769	السيجومي
Ezzouhour	0,14	29,59	70,28	0,07	28,81	71,12	12208	الزهور
Elhrairia	11,88	45,01	43,11	10,43	58,20	31,37	32283	الحرايرية
Sidi Hassine	29,90	41,44	28,66	13,99	55,75	30,27	31082	سدي حسين
El Ourdia	2,98	23,66	73,36	1,00	33,26	65,74	9390	الوردية
El Kabaria	9,26	57,07	33,67	12,27	63,72	24,01	24844	الجابرية
Sidi El Bechir	0,01	0,77	99,22	0,01	0,39	99,60	9207	سدي البشير
Djbel Djloud	1,37	72,50	26,14	1,16	72,53	26,31	6747	جبل الجلود
La Goulette	33,05	29,89	37,06	11,56	42,25	46,19	17930	حلق الوادي
IE Kram	34,96	50,07	14,96	23,24	44,69	32,07	26980	الكرم
La Marsa	23,63	63,14	13,23	16,69	59,41	23,89	33187	المرسى
Total	14,47	42,44	43,09	9,85	46,25	43,89	343348	المجموع
Total Tunisie	18,52	49,54	31,94	16,10	50,30	33,60	2339845	مجموع الجمهورية

**خصائص الهجرة
بين 2014-2009**

**Caractéristiques migratoires
entre 2009-2014**

توزيع الوافدين و المغادرين حسب معتمدية الإقامة
 خلال الفترة 2009-2014 (ألف)
 Répartition des entrants /sortants par délégations
 de résidence entre 2009-2014 (milliers)



توزيع المهاجرين حسب مقصدية الإقامة سنة 2014 وأسباب المغادرة والجنس والوسط بين 2009 و2014 (%)
Répartition des migrants selon la délegation de résidence en 2014 et raisons de sortie, sexe et milieu entre 2009 et 2014 (%)
وسط بلدي مجموع الجنسين

Délegation	أسباب المغادرة						الهجرة على مستوى المغتربات			الحراك العام	المغتربة
	أسباب أخرى	الدراسة	مصاحبة الأسرة	الزواج	اقتناء مسكن و تحسين ظروف السكن	العمل	صافي الهجرة	المغادرون	الوافدون		
	Autres	études	Accompagnement de la famille	mariage	acquisition logement ou meilleur condition de vie	emploi	Solde migratoire	Sortants	Entrants	Mobilité générale	
Carthage	6,06	6,41	25,75	22,88	19,40	19,49	-14824	17109	2285	3505	قرطاج
Le Medina	4,53	5,08	26,83	27,84	19,22	16,51	-27637	29460	1823	3175	المدينة
Bab Bhar	4,01	4,06	29,43	22,01	29,45	11,03	2244	3643	5887	8608	باب بحر
Bab Souika	3,16	2,84	26,86	26,87	31,51	8,76	-4065	6654	2589	4918	باب سوقية
Elomrane	3,26	2,69	29,68	26,42	28,69	9,27	107	4758	4865	7847	المران
Elomrane Supérieur	2,85	2,26	34,61	20,83	31,90	7,55	-436	5363	4927	8420	المران الأعلى
Ettahrir	2,79	1,80	32,18	22,74	32,62	7,87	-393	2937	2544	4138	التحرير
El Menzah	3,20	2,31	32,52	17,57	38,37	6,01	-3742	9178	5436	9468	المنزه
Cité Elkhadra	3,48	2,24	32,45	21,36	30,68	9,80	1075	3797	4872	7342	حي الخضراء
Le Barido	2,99	2,91	30,99	21,80	33,23	8,08	-3851	11455	7604	12369	باريدو
Sijounni	3,27	1,37	35,59	24,01	29,10	6,66	-2537	4007	1470	3830	السيجوني
Ezzouhour	2,67	1,11	40,42	21,56	29,18	5,07	-3018	5247	2229	4826	الزهور
Elharraria	2,78	0,86	39,97	22,21	28,99	5,19	7237	4278	11515	21634	الحرارية
Sidi Hassine	2,88	1,72	31,65	30,49	25,06	8,20	9179	2670	11849	21953	سيدي حسين
El Ourdia	3,20	1,53	37,04	23,76	29,46	5,00	-3577	5281	1704	3581	الوردية
El Kaharia	3,14	0,95	37,17	21,64	31,46	5,65	4809	3277	8086	16086	الكلابية
Sidi El Bechir	2,76	1,47	35,79	23,41	30,96	5,61	1217	2174	3391	5373	سيدي البشير
Djbel Djloud	2,01	1,61	33,22	29,19	27,63	6,33	-433	1737	1304	3079	جبل الجلود
La Goulette	5,04	1,47	26,93	19,75	39,92	6,90	8724	2856	11580	17207	حلق الوادي
IE Kram	6,31	1,34	32,72	17,92	31,81	9,91	7109	3885	10994	16897	الكرم
La Marsa	3,24	1,60	32,47	20,63	33,53	8,53	679	7960	8639	20113	المرس
Total	3,90	3,23	30,79	23,53	27,64	10,91	-22133	137726	115593	204369	المجموع
Total Tunisie	3,38	6,02	29,50	24,46	20,74	15,90	4545	591979	596524	1389402	المجموع الجمهورية

توزيع المهاجرين حسب معتمدية الإقامة سنة 2014 وأسباب المغادرة والجنس والوسط بين 2009 و2014 (%)
Répartition des migrants selon la délégation de résidence en 2014 et raisons de sortie, sexe et milieu entre 2009 et 2014 (%)
Milieu Communal Masculin

وسط بلدي **تكون**

Délégation	أسباب المغادرة						الهجرة على مستوى المعتمديات			الحراك العام	المعمدية
	أسباب أخرى	الدراسة	مصاحبة الأسرة	الزواج	اقتناء مسكن و تحسين ظروف السكن	العمل	صافي الهجرة	المغادرون	الوافدون		
	Autres	études	Accompagnement de la famille	marriage	logement ou meilleur condition de vie	emploi	Salde migratoire	Sortants	Entrants		
Carthage	6,31	6,47	18,57	20,39	22,14	26,12	-7676	8717	1041	1673	قرطاج
Le Medina	4,62	5,67	18,99	25,56	22,85	22,30	-13884	14855	971	1712	المدينة
Bab Bhar	4,53	4,04	21,66	21,66	34,21	13,90	1595	1856	3451	5033	باب بحر
Bab Souika	2,95	3,07	18,90	27,20	35,98	11,90	-2008	3360	1352	2565	باب سوقية
Elomrane	3,31	2,45	22,30	24,58	35,13	12,23	19	2323	2342	3887	العمران
Elomrane Supérieur	3,16	2,26	25,52	18,86	40,23	9,97	-299	2657	2358	4231	العمران الأعلى
Ettahrir	2,28	1,81	25,03	20,60	40,07	10,20	-278	1490	1212	2053	التحرير
El Menzah	2,96	2,13	23,34	17,69	46,46	7,42	-1887	4460	2573	4658	المنزه
Cité Elkhadra	3,94	2,49	23,92	18,89	38,04	12,71	566	1927	2493	3806	حي الخضراء
Le Bardo	3,25	3,02	22,49	20,84	39,91	10,49	-1946	5567	3621	6067	باردو
Sijoumi	2,71	1,33	28,64	20,62	36,50	10,21	-1347	1959	612	1792	السيجومي
Ezzouhour	3,00	1,40	30,07	19,52	39,42	6,58	-1518	2567	1049	2415	الزهور
Elhraria	3,28	0,95	30,70	17,82	40,02	7,22	3412	2104	5516	10607	الحرارية
Sidi Hassine	2,96	1,68	24,34	24,74	34,27	12,01	4509	1249	5758	10967	سيدي حسين
El Ourdia	3,10	1,59	28,35	21,96	37,61	7,40	-1763	2582	819	1802	الوردية
El Kabaria	3,35	1,30	28,85	18,05	40,94	7,51	2274	1612	3886	8059	الكلارية
Sidi El Bechir	2,99	1,21	26,21	23,23	38,06	8,30	623	1072	1695	2751	سيدي البشير
Djbel Djloud	1,64	1,89	26,61	24,09	35,81	9,96	-201	793	592	1501	جبل الجلود
La Goulette	4,55	1,86	19,86	19,24	46,07	8,41	4202	1450	5652	8633	حلق الوادي
IE Kraam	6,56	1,51	23,89	16,03	38,63	13,38	3573	1921	5494	8604	الكرم
La Marsa	3,55	1,71	24,27	17,75	40,73	11,99	374	3860	4234	10240	المرسى
Total	4,02	3,44	22,60	21,56	33,60	14,77	-11660	68381	56721	103056	المجموع
Total Tunisie	3,59	6,69	22,29	19,55	25,66	22,21	2838	288081	290919	701563	مجموع الجمهورية

توزيع المهاجرين حسب معتمدية الإقامة سنة 2014 وأسباب المغادرة والجنس والوسط بين 2009 و2014 (%)
 Répartition des migrants selon la délégation de résidence en 2014 et raisons de sortie, sexe et milieu entre 2009 et 2014 (%)
 Milieu Communal Féminin وسط بلدي إناث

Délégation	أسباب المغادرة Raisons de sortie						الهجرة على مستوى المعتمديات migration au niveau délégation			الحراك العام Mobilité générale	المعتمدية
	أسباب أخرى Autres	الدراسة études	مصاحبة الأسرة Accompagnement de la famille	الزواج mariage	اقتناء مسكن و تحسين ظروف السكن acquisition logement ou meilleur condition de vie	العمل emploi	صافي الهجرة Solde migratoire	المغادرون Sortants	الوافدون Entrants		
Carthage	5,80	6,35	33,21	25,48	16,56	12,60	-7148	8392	1244	1832	قرطاج
Le Medina	4,43	4,47	34,80	30,16	15,52	10,61	-13753	14605	852	1463	المدينة
Bab Bhar	3,47	4,09	37,49	22,38	24,51	8,06	649	1787	2436	3575	باب بحر
Bab Souika	3,37	2,61	34,97	26,53	26,96	5,56	-2057	3294	1237	2353	باب سوقية
Elomrane	3,20	2,92	36,71	28,17	22,55	6,45	88	2435	2523	3960	العصران
Elomrane Supérieur	2,55	2,25	43,53	22,76	23,73	5,17	-137	2706	2569	4189	العصران الأعلى
Ettahrir	3,32	1,80	39,53	24,95	24,95	5,46	-115	1447	1332	2085	التحرير
El Menzah	3,43	2,48	41,20	17,47	30,73	4,68	-1855	4718	2863	4810	المنزه
Cité ElKhadra	2,99	1,98	41,23	23,90	23,10	6,79	509	1870	2379	3536	حي الخضراء
Le Bardo	2,75	2,80	39,03	22,71	26,92	5,79	-1905	5888	3983	6302	باردو
Sijoumi	3,81	1,42	42,24	27,25	22,02	3,27	-1190	2048	858	2038	السيجومي
Ezzouhour	2,35	0,82	50,34	23,51	19,37	3,62	-1500	2680	1180	2411	الزهور
Elhraria	2,30	0,78	48,94	26,45	18,31	3,22	3825	2174	5999	11027	الحرارية
Sidi Hassine	2,81	1,76	38,07	35,54	16,96	4,86	4670	1421	6091	10986	سيدي حسين
El Ourdia	3,30	1,48	45,35	25,49	21,67	2,70	-1814	2699	885	1779	الوردية
El Kabaria	2,94	0,60	45,23	25,11	22,28	3,84	2535	1665	4200	8027	الكارية
Sidi El Bechir	2,54	1,72	45,10	23,59	24,05	2,99	594	1102	1696	2622	سيدي البشير
Djbel Djloud	2,33	1,38	38,77	33,47	20,76	3,28	-232	944	712	1578	جبل الجلود
La Goulette	5,55	1,07	34,21	20,27	33,57	5,33	4522	1406	5928	8574	حلق الوادي
IE Kraam	6,06	1,17	41,34	19,76	25,15	6,52	3536	1964	5500	8293	الكرم
La Marsa	2,95	1,49	40,20	23,34	26,76	5,27	305	4100	4405	9873	المرس
Total	3,78	3,02	38,86	25,48	21,76	7,10	-10473	69345	58872	101313	المجموع
Total Tunisie	3,18	5,38	36,32	29,12	16,08	9,92	1707	303898	305605	687839	مجموع الجمهورية

الهجرة الخارجية: توزيع الوافدين و المغادرين خلال الفترة 2009 - 2014 حسب متعمدية الإقامة و أسباب المغادرة و الجنس و الوسط (%)
Répartition des immigrants et des émigrants selon la déléation de résidence, les raisons de d'émigration , sexe et milieu entre 2009 et 2014 (%)

Milieu Communal Total sexe

وسط بلدي مجموع الجنسين

Déléation	أسباب المغادرة الخارج (%)						الهجرة الخارجية			المعمدية
	أسباب أخرى	الدراسة	مصاحبة الأسرة	الزواج	اقتناء مسكن و تحسين ظروف السكن	العمل	صافي الهجرة	المغادرون الى الخارج	الوافدون من الخارج	
	Autres	études	Accompagnement de la famille	marriage	acquisition logement ou meilleur condition de vie	emploi	Solde migratoire	émigrants	immigrants	
Carthage	4,44	39,26	0,00	9,63	0,00	46,67	195	135	330	قرطاج
Le Medina	0,93	27,10	2,80	11,21	0,93	57,01	-22	108	86	المدنية
Bab Bhar	1,73	24,86	2,89	14,45	1,16	54,91	528	173	701	باب بحر
Bab Souika	0,91	15,45	3,64	16,36	0,00	63,64	69	110	179	باب سويقة
Elomrane	2,88	15,65	0,64	19,49	0,00	61,34	-44	313	269	المران
Elomrane Supérieur	1,72	22,13	0,57	12,36	0,00	63,22	-56	350	294	المران الأعلى
Etahrir	3,08	23,08	2,31	19,23	0,77	51,54	21	130	151	التحرير
El Menzah	3,53	58,63	1,57	5,49	2,16	28,63	557	511	1068	المنزه
Cité Elkhadra	1,44	37,80	0,48	14,35	0,00	45,93	544	210	754	حي الخضراء
Le Bardo	1,80	26,13	2,70	20,12	0,90	48,35	39	331	370	باردو
Sijoumi	0,84	6,69	1,26	4,60	0,00	86,61	-128	239	111	السجومي
Ezzouhour	0,98	14,71	0,49	11,27	0,00	72,55	-123	204	81	الزهور
Elhrairia	0,97	18,53	0,39	13,32	0,39	66,41	-112	518	406	الحرايرية
Sidi Hassine	2,67	8,67	1,00	11,33	0,33	76,00	-89	301	212	سدي حسين
El Ourdia	2,82	17,51	1,13	9,04	0,00	69,49	-64	177	113	الوردية
El Kabaria	2,13	22,83	0,00	10,50	0,46	64,08	-344	658	314	الكارية
Sidi El Bechr	0,66	25,17	0,00	14,57	0,66	58,94	56	153	209	سدي البشير
Djbel Djloud	0,71	5,00	0,00	7,86	0,00	86,43	-85	140	55	جبل الجلود
La Goulette	0,81	42,91	0,81	13,36	0,00	42,11	1742	247	1989	حلق الوادي
IE Kram	2,01	25,75	1,34	12,71	1,34	56,86	827	300	1127	الكرم
La Marsa	2,11	41,68	1,26	14,53	0,63	39,79	1945	474	2419	المرسى
Total	1,96	26,63	1,04	12,42	0,55	57,40	5456	5782	11238	المجموع
Total Tunisie	###	18,22	1,18	11,80	0,52	66,98	-7868	47014	39146	مجموع الجمهورية

الهجرة الخارجية: توزيع الوافدين و المغادرين خلال الفترة 2009 - 2014 حسب مقتضية الإقامة وأسباب المغادرة والجنس والوسط (%)
Répartition des immigrants et des émigrants selon la délégation de résidence, les raisons de l'émigration, sexe et milieu
entre 2009 et 2014 (%)

Milieu Communal Masculin

وسط بلدي نكور

Délégation	أسباب المغادرة للخارج (%)					الهجرة الخارجية			المعمدية
	أسباب أخرى	الدراسة	مصاحبة الأسرة	الزواج	اقتناء مسكن و تحسين ظروف السكن	المغادرون الى الخارج	الوافدون من الخارج	المغادرون الى الخارج	
	Autres	études	Accompagnement de la famille	mariage	acquisition logement ou meilleur condition de vie	Saldo migratoire	émigrants	immigrants	
Carthage	3,26	33,70	0,00	6,52	0,00	90	92	182	قرطاج
Le Medina	1,33	29,33	0,00	8,00	0,00	-29	76	47	المدنية
Bab Bhar	0,86	25,86	1,72	2,59	1,72	353	116	469	باب بحر
Bab Souika	0,00	16,67	0,00	4,17	0,00	47	72	119	باب سويقة
Elomrane	0,95	14,29	0,00	9,52	0,00	-67	210	143	العران
Elomrane Supérieur	2,29	21,76	0,38	5,73	0,00	-104	263	159	العران الأعلى
Etahrir	2,56	20,51	0,00	7,69	1,28	8	78	86	التحرير
El Menzah	3,46	57,23	1,57	1,89	2,20	265	319	584	المنزه
Cité Elkhadra	1,53	36,64	0,00	5,34	0,00	281	132	413	حي الخضراء
Le Bardo	2,48	23,27	0,00	8,91	0,99	-4	201	197	باردو
Sijounni	0,00	7,98	0,53	2,66	0,00	-113	188	75	السجومي
Ezzouhour	1,36	11,56	0,00	2,04	0,00	-97	147	50	الزهور
Elhrairia	0,78	17,97	0,00	3,91	0,52	-181	383	202	الحريرية
Sidi Hassine	2,20	7,05	0,88	5,73	0,44	-120	228	108	سدي حسين
El Ourdia	0,77	16,15	0,00	4,62	0,00	-57	130	73	الوردية
El Kabaria	2,35	22,55	0,00	3,33	0,39	-353	511	158	الكارية
Sidi El Bechr	0,00	24,30	0,00	5,61	0,93	21	108	129	سدي البشير
Djbel Djloud	0,76	5,34	0,00	3,82	0,00	-106	131	25	جبل الجلود
La Goulette	0,62	41,98	0,00	5,56	0,00	957	162	1119	حلق الوادي
IE Kram	1,74	25,22	0,87	5,65	0,87	433	230	663	الكرم
La Marsa	1,95	39,94	0,32	8,12	0,97	1002	307	1309	المرسى
Total	1,67	24,75	0,34	5,07	0,56	2226	4084	6310	المجموع
Total Tunisie	#####	16,09	0,50	5,41	0,55	-15403	37427	22024	مجموع الجمهورية

الهجرة الخارجية: توزيع الوافدين و المغادرين خلال الفترة 2009 - 2014 حسب مقعدية الاقامة و أسباب المغادرة و الجنس و الوسط (%)
 Répartition des immigrants et des émigrants selon la délégation de résidence, les raisons de d'émigration, sexe et milieu
 entre 2009 et 2014 (%)

Milieu Communal Féminin

وسط بلدي إناث

Délégation	أسباب المغادرة الخارج (%)						الهجرة الخارجية			المعمدية
	أسباب أخرى	الدراسة	مصاحبة الأسرة	الزواج	اقتناء مسكن و تحسين ظروف السكن	العمل	صافي الهجرة	المغادرون الى الخارج	الوافدون من الخارج	
	Autres	études	Accompagnement de la famille	mariage	logement ou meilleure condition de vie	emploi	Salde migratoire	émigrants	immigrants	
Carthage	6,98	51,16	0,00	16,28	0,00	25,58	105	43	148	قرطاج
Le Medina	0,00	21,88	9,38	18,75	3,13	46,88	7	32	39	المدينة
Bab Bhar	3,51	22,81	5,26	38,60	0,00	29,82	175	57	232	باب بحر
Bab Souika	2,63	13,16	10,53	39,47	0,00	34,21	22	38	60	باب سوقية
Elomrane	6,80	18,45	1,94	39,81	0,00	33,01	23	103	126	العمران
Elomrane Supérieur	0,00	23,26	1,16	32,56	0,00	43,02	48	87	135	العمران الأعلى
Etahrir	3,85	26,92	5,77	36,54	0,00	26,92	13	52	65	التحرير
El Menzah	3,65	60,94	1,56	11,46	2,08	20,31	292	192	484	المنزه
Cité Elkhadra	1,28	39,74	1,28	29,49	0,00	28,21	263	78	341	حي الخضراء
Le Bardo	0,76	30,53	6,87	37,40	0,76	23,66	43	130	173	باردو
Sijoumi	3,92	1,96	3,92	11,76	0,00	78,43	-15	51	36	السجومي
Ezounhour	0,00	22,81	1,75	35,09	0,00	40,35	-26	57	31	الزهور
Elhvaïria	1,49	20,15	1,49	40,30	0,00	36,57	69	135	204	الحرابية
Sidi Hassine	4,11	13,70	1,37	28,77	0,00	52,05	31	73	104	سيدي حسين
El Ourdia	8,51	21,28	4,26	21,28	0,00	44,68	-7	47	40	الوردية
El Kabaria	1,36	23,81	0,00	35,37	0,68	38,78	9	147	156	الكلابية
Sidi El Bechr	2,27	27,27	0,00	36,36	0,00	34,09	35	45	80	سيدي البشير
Djbel Djfoud	0,00	0,00	0,00	66,67	0,00	33,33	21	9	30	جبل الجلود
La Goulette	1,18	44,71	2,35	28,24	0,00	23,53	785	85	870	حلق الوادي
IE Kram	2,90	27,54	2,90	36,23	2,90	27,54	394	70	464	الكرم
La Marsa	2,40	44,91	2,99	26,35	0,00	23,35	943	167	1110	المرسي
Total	2,65	31,15	2,71	30,09	0,53	32,86	3230	1698	4928	المجموع
Total Tunisie	1,92	26,54	3,84	36,78	0,41	30,51	7535	9587	17122	مجموع الجمهورية

Liste des tableaux	قائمة الجداول
Caractéristiques démographiques de la population	الخصائص الديموغرافية للسكان
Répartition de la population par groupe d'âge, Total milieu Total sexe selon la délégation	التوزيع النسبي للسكان حسب الفئة العمرية و مجموع الواسطين و مجموع الجنسين على مستوى المعتمدية
Répartition de la population par groupe d'âge, Masculin Total milieu selon la délégation	التوزيع النسبي للسكان حسب الفئة العمرية و مجموع الذكور و مجموع الواسطين على مستوى المعتمدية
Répartition de la population par groupe d'âge, Feminin Total milieu selon la délégation	التوزيع النسبي للسكان حسب الفئة العمرية و مجموع الإناث و مجموع الواسطين على مستوى المعتمدية
Répartition de la population par groupe d'âge, Milieu communal Total sexe selon la délégation	التوزيع النسبي للسكان حسب الفئة العمرية و وسط بلدي و مجموع الجنسين على مستوى المعتمدية
Répartition de la population par groupe d'âge, Milieu communal Masculin selon la délégation	التوزيع النسبي للسكان حسب الفئة العمرية و وسط بلدي ذكور على مستوى المعتمدية
Répartition de la population par groupe d'âge, Milieu communal Feminin selon la délégation	التوزيع النسبي للسكان حسب الفئة العمرية و وسط بلدي إناث على مستوى المعتمدية
Répartition de la population par groupe d'âge, Milieu Non Communal Total sexe selon la délégation	التوزيع النسبي للسكان حسب الفئة العمرية و وسط غير بلدي مجموع الجنسين على مستوى المعتمدية
Répartition de la population par groupe d'âge, Milieu non communal Masculin selon la délégation	التوزيع النسبي للسكان حسب الفئة العمرية و وسط غير بلدي ذكور على مستوى المعتمدية
Répartition de la population par groupe d'âge, Milieu non communal Feminin selon la délégation	التوزيع النسبي للسكان حسب الفئة العمرية و وسط غير بلدي إناث على مستوى المعتمدية
Répartition de la population 15 ans et plus par état matrimonial Total milieu Total sexe selon la délégation	التوزيع النسبي للسكان 15 سنة فما فوق حسب الحالة الزوجية مجموع الواسطين و مجموع الجنسين على مستوى المعتمدية
Répartition de la population 15 ans et plus par état matrimonial Masculin Total milieu selon la délégation	التوزيع النسبي للسكان 15 سنة فما فوق حسب الحالة الزوجية مجموع الذكور و مجموع الواسطين على مستوى المعتمدية
Répartition de la population 15 ans et plus par état matrimonial Feminin Total milieu selon la délégation	التوزيع النسبي للسكان 15 سنة فما فوق حسب الحالة الزوجية مجموع الإناث و مجموع الواسطين على مستوى المعتمدية
Répartition de la population 15 ans et plus par état matrimonial Milieu communal Total sexe selon la délégation	التوزيع النسبي للسكان 15 سنة فما فوق حسب الحالة الزوجية وسط بلدي و مجموع الجنسين على مستوى المعتمدية
Répartition de la population 15 ans et plus par état matrimonial Milieu communal Masculin selon la délégation	التوزيع النسبي للسكان 15 سنة فما فوق حسب الحالة الزوجية وسط بلدي ذكور على مستوى المعتمدية
Répartition de la population 15 ans et plus par état matrimonial Milieu communal Feminin selon la délégation	التوزيع النسبي للسكان 15 سنة فما فوق حسب الحالة الزوجية وسط بلدي إناث على مستوى المعتمدية
Répartition de la population 15 ans et plus par état matrimonial Milieu Non Communal Total sexe selon la délégation	التوزيع النسبي للسكان 15 سنة فما فوق حسب الحالة الزوجية وسط غير بلدي مجموع الجنسين على مستوى المعتمدية
Répartition de la population 15 ans et plus par état matrimonial Milieu non communal Masculin selon la délégation	التوزيع النسبي للسكان 15 سنة فما فوق حسب الحالة الزوجية وسط غير بلدي ذكور على مستوى المعتمدية
Répartition de la population 15 ans et plus par état matrimonial Milieu non communal Feminin selon la délégation	التوزيع النسبي للسكان 15 سنة فما فوق حسب الحالة الزوجية وسط غير بلدي إناث على مستوى المعتمدية
Caractéristiques éducationnelles de la population	الخصائص التربوية للسكان
Répartition de la population 10 ans et plus par Niveau d'instruction, Total milieu Total sexe selon la délégation	التوزيع النسبي للسكان 10 سنوات فما فوق حسب المستوى التعليمي مجموع الواسطين و مجموع الجنسين على مستوى المعتمدية
Répartition de la population 10 ans et plus par Niveau d'instruction, Masculin Total milieu selon la délégation	التوزيع النسبي للسكان 10 سنوات فما فوق حسب المستوى التعليمي مجموع الذكور و مجموع الواسطين على مستوى المعتمدية

Répartition de la population 10 ans et plus par Niveau d'instruction, Feminin Total milieu selon la délégation	التوزيع النسبي للسكان 10 سنوات فما فوق حسب المستوى التعليمي مجموع الإناث و مجموع الواسطين على مستوى المعتمدية
Répartition de la population 10 ans et plus par Niveau d'instruction, Milieu communal Total sexe selon la délégation	التوزيع النسبي للسكان 10 سنوات فما فوق حسب المستوى التعليمي وسط بلدي و مجموع الجنسين على مستوى المعتمدية
Répartition de la population 10 ans et plus par Niveau d'instruction, Masculin Total milieu selon la délégation	التوزيع النسبي للسكان 10 سنوات فما فوق حسب المستوى التعليمي وسط بلدي ذكور على مستوى المعتمدية
Répartition de la population 10 ans et plus par Niveau d'instruction, Feminin Total milieu selon la délégation	التوزيع النسبي للسكان 10 سنوات فما فوق حسب المستوى التعليمي وسط بلدي إناث
Répartition de la population 10 ans et plus par Niveau d'instruction, Milieu Non Communal Total sexe selon la délégation	التوزيع النسبي للسكان 10 سنوات فما فوق حسب المستوى التعليمي وسط غير بلدي مجموع الجنسين
Répartition de la population 10 ans et plus par Niveau d'instruction, Milieu non communal Masculin selon la délégation	التوزيع النسبي للسكان 10 سنوات فما فوق حسب المستوى التعليمي وسط غير بلدي ذكور على مستوى المعتمدية
Répartition de la population 10 ans et plus par Niveau d'instruction, Milieu non communal Feminin selon la délégation	التوزيع النسبي للسكان 10 سنوات فما فوق حسب المستوى التعليمي وسط غير بلدي إناث على مستوى المعتمدية
Répartition de la population selon les indicateurs éducationnel, Total milieu Total sexe selon la délégation	التوزيع النسبي للسكان حسب المؤشرات التربوية مجموع الواسطين و مجموع الجنسين على مستوى المعتمدية
Répartition de la population selon les indicateurs éducationnel, Masculin Total milieu selon la délégation	التوزيع النسبي للسكان حسب المؤشرات التربوية مجموع الذكور و مجموع الواسطين على مستوى المعتمدية
Répartition de la population selon les indicateurs éducationnel, Feminin Total milieu selon la délégation	التوزيع النسبي للسكان حسب المؤشرات التربوية مجموع الإناث و مجموع الواسطين على مستوى المعتمدية
Répartition de la population selon les indicateurs éducationnel, Milieu communal Total sexe selon la délégation	التوزيع النسبي للسكان حسب المؤشرات التربوية وسط بلدي و مجموع الجنسين على مستوى المعتمدية
Répartition de la population selon les indicateurs éducationnel, Milieu communal Masculin selon la délégation	التوزيع النسبي للسكان حسب المؤشرات التربوية وسط بلدي ذكور على مستوى المعتمدية
Répartition de la population selon les indicateurs éducationnel, Milieu communal Feminin selon la délégation	التوزيع النسبي للسكان حسب المؤشرات التربوية وسط بلدي إناث على مستوى المعتمدية
Répartition de la population selon les indicateurs éducationnel, Milieu non communal Total sexe selon la délégation	التوزيع النسبي للسكان حسب المؤشرات التربوية وسط غير بلدي و مجموع الجنسين على مستوى المعتمدية
Répartition de la population selon les indicateurs éducationnel, Milieu non communal Masculin selon la délégation	التوزيع النسبي للسكان حسب المؤشرات التربوية وسط غير بلدي ذكور على مستوى المعتمدية
Répartition de la population selon les indicateurs éducationnel, Milieu non communal Feminin selon la délégation	التوزيع النسبي للسكان حسب المؤشرات التربوية وسط غير بلدي إناث على مستوى المعتمدية
Caractéristiques économiques de la population	الخصائص الإقتصادية للسكان
Répartition de la population 15 ans et plus selon l'activité, Total milieu Total sexe selon la délégation	لتوزيع النسبي للسكان 15 سنة فما فوق حسب النشاط مجموع الواسطين و مجموع الجنسين على مستوى المعتمدية

Répartition des chômeurs par groupe d'âge, Milieu communal Feminin selon la délégation	التوزيع النسبي للعاطلين عن العمل 15 سنة فما فوق حسب الفئة العمرية ووسط بلدي إناث على مستوى المعتمدية
Répartition des chômeurs par groupe d'âge, Milieu non communal Total sexe selon la délégation	التوزيع النسبي للعاطلين عن العمل 15 سنة فما فوق حسب الفئة العمرية ووسط غير بلدي مجموع الجنسين على مستوى المعتمدية
Répartition des chômeurs par groupe d'âge, Milieu non communal Masculin selon la délégation	التوزيع النسبي للعاطلين عن العمل 15 سنة فما فوق حسب الفئة العمرية ووسط غير بلدي ذكور على مستوى المعتمدية
Répartition des chômeurs par groupe d'âge, Milieu non communal Feminin selon la délégation	التوزيع النسبي للعاطلين عن العمل 15 سنة فما فوق حسب الفئة العمرية ووسط غير بلدي إناث على مستوى المعتمدية
Caractéristiques des ménages et leurs conditions de vie	خصائص الأسر وظروف عيشها
Répartition des ménages selon source d'eau potable, Total milieu selon la délégation	توزيع الأسر حسب مصادر التزوّد بالماء الصالح للشرب مجموع الوسطين على مستوى المعتمدية
Répartition des ménages selon source d'eau potable, Milieu communal selon la délégation	توزيع الأسر حسب مصادر التزوّد بالماء الصالح للشرب وسط بلدي على مستوى المعتمدية
Répartition des ménages selon source d'eau potable, Milieu non communal selon la délégation	توزيع الأسر حسب مصادر التزوّد بالماء الصالح للشرب وسط غير بلدي على مستوى المعتمدية
Répartition des ménages selon source d'énergie et son utilisation, Total milieu selon la délégation	توزيع الأسر حسب مصادر الطاقة واستعمالاتها مجموع الوسطين على مستوى المعتمدية
Répartition des ménages selon source d'énergie et son utilisation, Milieu communal selon la délégation	توزيع الأسر حسب مصادر الطاقة واستعمالاتها وسط بلدي على مستوى المعتمدية
Répartition des ménages selon source d'énergie et son utilisation, Milieu non communal selon la délégation	توزيع الأسر حسب مصادر الطاقة واستعمالاتها وسط غير بلدي على مستوى المعتمدية
Répartition des ménages selon mode d'occupation, mode propriété, Total milieu selon la délégation	توزيع الأسر حسب صفة سكن الأسرة وكيفية الملكية مجموع الوسطين على مستوى المعتمدية
Répartition des ménages selon mode d'occupation, mode propriété, Milieu communal selon la délégation	توزيع الأسر حسب صفة سكن الأسرة وكيفية الملكية وسط بلدي على مستوى المعتمدية
Répartition des ménages selon mode d'occupation, mode propriété, Milieu non communal selon la délégation	توزيع الأسر حسب صفة سكن الأسرة وكيفية الملكية وسط غير بلدي على مستوى المعتمدية
Répartition des ménages par Possession des moyens de loisir, Total milieu selon la délégation	توزيع الأسر حسب نسبة امتلاك وسائل الترفيه مجموع الوسطين على مستوى المعتمدية
Répartition des ménages par Possession des moyens de loisir, Milieu communal selon la délégation	توزيع الأسر حسب نسبة امتلاك وسائل الترفيه وسط بلدي على مستوى المعتمدية
Répartition des ménages par Possession des moyens de loisir, Milieu non communal selon la délégation	توزيع الأسر حسب نسبة امتلاك وسائل الترفيه وسط غير بلدي على مستوى المعتمدية
Répartition des ménages selon possession des Electro ménager, Total milieu selon la délégation	توزيع الأسر حسب نسبة امتلاك مواد التجهيز المنزلي مجموع الوسطين على مستوى المعتمدية
Répartition des ménages selon possession des Electro ménager, Milieu communal selon la délégation	توزيع الأسر حسب نسبة امتلاك مواد التجهيز المنزلي وسط بلدي على مستوى المعتمدية
Répartition des ménages selon possession des Electro ménager, Milieu non communal selon la délégation	توزيع الأسر حسب نسبة امتلاك مواد التجهيز المنزلي وسط غير بلدي على مستوى المعتمدية

Répartition des ménages selon Possession des moyens d'information et communication, Total milieu selon la délégation	توزيع الأسر حسب نسبة امتلاك وسائل الاتصال مجموع الواسطين على مستوى المعتمدية
Répartition des ménages selon Possession des moyens d'information et communication, Milieu communal selon la délégation	توزيع الأسر حسب نسبة امتلاك وسائل الاتصال وسط بلدي على مستوى المعتمدية
Répartition des ménages selon Possession des moyens d'information et communication, Milieu non communal selon la délégation	توزيع الأسر حسب نسبة امتلاك وسائل الاتصال وسط غير بلدي على مستوى المعتمدية
Caractéristiques des logements	خصائص المساكن
Répartition des logements par type, Total milieu selon la délégation	توزيع المساكن حسب النوع مجموع الواسطين على مستوى المعتمدية
Répartition des logements par type, Milieu communal selon la délégation	توزيع المساكن حسب النوع وسط بلدي على مستوى المعتمدية
Répartition des logements par type, Milieu non communal selon la délégation	توزيع المساكن حسب النوع وسط غير بلدي على مستوى المعتمدية
Répartition des logements par nombre de pièces, Total milieu selon la délégation	توزيع المساكن حسب عدد الغرف مجموع الواسطين على مستوى المعتمدية
Répartition des logements par nombre de pièces, Milieu communal selon la délégation	توزيع المساكن حسب عدد الغرف وسط بلدي على مستوى المعتمدية
Répartition des logements par nombre de pièces, Milieu non communal selon la délégation	توزيع المساكن حسب عدد الغرف وسط غير بلدي على مستوى المعتمدية
Répartition des logements par superficie couverte, Total milieu selon la délégation	توزيع المساكن حسب المساحة المغطاة مجموع الواسطين على مستوى المعتمدية
Répartition des logements par superficie couverte, Milieu communal selon la délégation	توزيع المساكن حسب المساحة المغطاة وسط بلدي على مستوى المعتمدية
Répartition des logements par superficie couverte, Milieu non communal selon la délégation	توزيع المساكن حسب المساحة المغطاة وسط غير بلدي على مستوى المعتمدية
Répartition des logements par mode d'occupation, Total milieu selon la délégation	توزيع المساكن حسب الاستغلال مجموع الواسطين على مستوى المعتمدية
Répartition des logements par mode d'occupation, Milieu communal selon la délégation	توزيع المساكن حسب الاستغلال وسط بلدي على مستوى المعتمدية
Répartition des logements par mode d'occupation, Milieu non communal selon la délégation	توزيع المساكن حسب الاستغلال وسط غير بلدي على مستوى المعتمدية
Répartition des logements par raccordements aux réseaux de services d'infrastructures, Total milieu selon la délégation	توزيع المساكن حسب الارتباط بشبكات خدمات البنية الأساسية مجموع الواسطين على مستوى المعتمدية
Répartition des logements par raccordements aux réseaux de services d'infrastructures, Milieu communal selon la délégation	توزيع المساكن حسب الارتباط بشبكات خدمات البنية الأساسية وسط بلدي على مستوى المعتمدية
Répartition des logements par raccordements aux réseaux de services d'infrastructures, Milieu non communal selon la délégation	توزيع المساكن حسب الارتباط بشبكات خدمات البنية الأساسية وسط غير بلدي على مستوى المعتمدية
Pourcentage des logements équipés de facilités et le nombre des logements sans facilités, Total milieu selon la délégation	نسبة المساكن المجهزة بالمرافق و عدد المساكن الغير مجهزة مجموع الواسطين على مستوى المعتمدية

Pourcentage des logements équipés de facilités et le nombre des logements sans facilités, Milieu communal selon la délégation	نسبة المساكن المجهزة بالمرافق و عدد المساكن الغير مجهزة وسط بلدي على مستوى المعتمدية
Pourcentage des logements équipés de facilités et le nombre des logements sans facilités, Milieu non communal selon la délégation	نسبة المساكن المجهزة بالمرافق و عدد المساكن الغير مجهزة وسط غير بلدي على مستوى المعتمدية
Répartition des logements selon la distance séparant le logement du plus proche jardin d'enfant et école primaire, Total milieu	التوزيع النسبي للمساكن حسب المسافة التي تفصل المسكن عن أقرب روضة أو محضنة أطفال و مدرسة ابتدائية مجموع الواسطين على مستوى المعتمدية
Répartition des logements selon la distance séparant le logement du plus proche jardin d'enfant et école primaire, Milieu communal selon la délégation	التوزيع النسبي للمساكن حسب المسافة التي تفصل المسكن عن أقرب روضة أو محضنة أطفال و مدرسة ابتدائية وسط بلدي على مستوى المعتمدية
Répartition des logements selon la distance séparant le logement du plus proche jardin d'enfant et école primaire, Milieu non communal selon la délégation	التوزيع النسبي للمساكن حسب المسافة التي تفصل المسكن عن أقرب روضة أو محضنة أطفال و مدرسة ابتدائية وسط غير بلدي على مستوى المعتمدية
Répartition des logements selon la distance séparant le logement du plus proche collège ou lycée , Total milieu	التوزيع النسبي للمساكن حسب المسافة التي تفصل المسكن عن أقرب مدرسة اعدادية والمعهد مجموع الواسطين على مستوى المعتمدية
Répartition des logements selon la distance séparant le logement du plus proche collège ou lycée , Milieu communal selon la délégation	التوزيع النسبي للمساكن حسب المسافة التي تفصل المسكن عن أقرب مدرسة اعدادية والمعهد وسط بلدي على مستوى المعتمدية
Répartition des logements selon la distance séparant le logement du plus proche collège ou lycée , Milieu non communal selon la délégation	التوزيع النسبي للمساكن حسب المسافة التي تفصل المسكن عن أقرب مدرسة اعدادية والمعهد وسط غير بلدي على مستوى المعتمدية
Répartition des logements selon la distance séparant le logement du plus proche Dispensaire ou hopital local , Total milieu	التوزيع النسبي للمساكن حسب المسافة التي تفصل المسكن عن أقرب مستوصف أو مستشفى محلي مجموع الواسطين على مستوى المعتمدية
Répartition des logements selon la distance séparant le logement du plus proche Dispensaire ou hopital local , Milieu communal selon la délégation	التوزيع النسبي للمساكن حسب المسافة التي تفصل المسكن عن أقرب مستوصف أو مستشفى محلي وسط بلدي على مستوى المعتمدية
Répartition des logements selon la distance séparant le logement du plus proche Dispensaire ou hopital local , Milieu non communal selon la délégation	التوزيع النسبي للمساكن حسب المسافة التي تفصل المسكن عن أقرب مستوصف أو مستشفى محلي وسط غير بلدي على مستوى المعتمدية
Répartition des logements selon la distance séparant le logement du plus proche Etabl sportif et des jeunes , Total milieu selon la délégation	التوزيع النسبي للمساكن حسب المسافة التي تفصل المسكن عن أقرب منشأة شبابية أو رياضية مجموع الواسطين على مستوى المعتمدية
Répartition des logements selon la distance séparant le logement du plus proche Etabl sportif et des jeunes , Milieu communal selon la délégation	التوزيع النسبي للمساكن حسب المسافة التي تفصل المسكن عن أقرب منشأة شبابية أو رياضية وسط بلدي على مستوى المعتمدية
Répartition des logements selon la distance séparant le logement du plus proche Etabl sportif et des jeunes , Milieu non communal selon la délégation	التوزيع النسبي للمساكن حسب المسافة التي تفصل المسكن عن أقرب منشأة شبابية أو رياضية وسط غير بلدي على مستوى المعتمدية
Caractéristiques migratoire entre 2009-2014	خصائص الهجرة بين 2009-2014
Répartition des migrants selon la délégation de résidence en 2014 et raisons de sortie, Total milieu Total sexe selon la délégation	توزيع المهاجرين حسب معتمدية الإقامة سنة 2014 وأسباب المغادرة مجموع الواسطين و مجموع الجنسين على مستوى المعتمدية
Répartition des migrants selon la délégation de résidence en 2014 et raisons de sortie, Masculin Total milieu	توزيع المهاجرين حسب معتمدية الإقامة سنة 2014 وأسباب المغادرة مجموع الذكور و مجموع الواسطين على مستوى المعتمدية
Répartition des migrants selon la délégation de résidence en 2014 et raisons de sortie, Feminin Total milieu	توزيع المهاجرين حسب معتمدية الإقامة سنة 2014 وأسباب المغادرة مجموع الإناث و مجموع الواسطين على مستوى المعتمدية

Répartition des migrants selon la délégation de résidence en 2014 et raisons de sortie, Milieu communal Total sexe selon la délégation	توزيع المهاجرين حسب معتمدية الإقامة سنة 2014 وأسباب المغادرة وسط بلدي و مجموع الجنسين على مستوى المعتمدية
Répartition des migrants selon la délégation de résidence en 2014 et raisons de sortie, Milieu communal Masculin	توزيع المهاجرين حسب معتمدية الإقامة سنة 2014 وأسباب المغادرة وسط بلدي ذكور على مستوى المعتمدية على مستوى المعتمدية
Répartition des migrants selon la délégation de résidence en 2014 et raisons de sortie, Milieu communal Féminin	توزيع المهاجرين حسب معتمدية الإقامة سنة 2014 وأسباب المغادرة وسط بلدي إناث على مستوى المعتمدية على مستوى المعتمدية
Répartition des migrants selon la délégation de résidence en 2014 et raisons de sortie, Milieu non communal Total sexe	توزيع المهاجرين حسب معتمدية الإقامة سنة 2014 وأسباب المغادرة وسط غير بلدي مجموع الجنسين على مستوى المعتمدية
Répartition des migrants selon la délégation de résidence en 2014 et raisons de sortie, Milieu non communal Masculin	توزيع المهاجرين حسب معتمدية الإقامة سنة 2014 وأسباب المغادرة وسط غير بلدي ذكور على مستوى المعتمدية
Répartition des migrants selon la délégation de résidence en 2014 et raisons de sortie, Milieu non communal Féminin	توزيع المهاجرين حسب معتمدية الإقامة سنة 2014 وأسباب المغادرة وسط غير بلدي إناث على مستوى المعتمدية
Répartition des immigrants et des émigrants selon la délégation de résidence, les raisons de d'émigration , Total milieu Total sexe	الهجرة الخارجية: توزيع الوافدين و المغادرين خلال الفترة 2009 - 2014 حسب معتمدية الاقامة وأسباب المغادرة مجموع الوستين و مجموع الجنسين
Répartition des immigrants et des émigrants selon la délégation de résidence, les raisons de d'émigration , Total milieu Total sexe	الهجرة الخارجية: توزيع الوافدين و المغادرين خلال الفترة 2009 - 2014 حسب معتمدية الاقامة وأسباب المغادرة مجموع الذكور و مجموع الوستين
Répartition des immigrants et des émigrants selon la délégation de résidence, les raisons de d'émigration , Milieu communal Total sexe	الهجرة الخارجية: توزيع الوافدين و المغادرين خلال الفترة 2009 - 2014 حسب معتمدية الاقامة وأسباب المغادرة مجموع الإناث و مجموع الوستين
Répartition des immigrants et des émigrants selon la délégation de résidence, les raisons de d'émigration , Milieu communal Masculin selon la délégation	الهجرة الخارجية: توزيع الوافدين و المغادرين خلال الفترة 2009 - 2014 حسب معتمدية الاقامة وأسباب المغادرة وسط بلدي و مجموع الجنسين
Répartition des immigrants et des émigrants selon la délégation de résidence, les raisons de d'émigration , Milieu communal Masculin selon la délégation	الهجرة الخارجية: توزيع الوافدين و المغادرين خلال الفترة 2009 - 2014 حسب معتمدية الاقامة وأسباب المغادرة وسط بلدي ذكور
Répartition des immigrants et des émigrants selon la délégation de résidence, les raisons de d'émigration , Milieu communal Féminin	الهجرة الخارجية: توزيع الوافدين و المغادرين خلال الفترة 2009 - 2014 حسب معتمدية الاقامة وأسباب المغادرة وسط بلدي إناث
Répartition des immigrants et des émigrants selon la délégation de résidence, les raisons de d'émigration , Milieu non communal Total sexe	الهجرة الخارجية: توزيع الوافدين و المغادرين خلال الفترة 2009 - 2014 حسب معتمدية الاقامة وأسباب المغادرة وسط غير بلدي و مجموع الجنسين
Répartition des immigrants et des émigrants selon la délégation de résidence, les raisons de d'émigration , Milieu non communal Masculin	الهجرة الخارجية: توزيع الوافدين و المغادرين خلال الفترة 2009 - 2014 حسب معتمدية الاقامة وأسباب المغادرة وسط غير بلدي ذكور
Répartition des immigrants et des émigrants selon la délégation de résidence, les raisons de d'émigration , Milieu non communal Féminin	الهجرة الخارجية: توزيع الوافدين و المغادرين خلال الفترة 2009 - 2014 حسب معتمدية الاقامة وأسباب المغادرة وسط غير بلدي إناث